

Comune - Miła
Iniziativa - 470/ki
vill. - wawrzińsko-mazurskie

WYRYS Z MAPY ZASADNICZEJ
Skala 1:500

08 05 2017

Zup. WÓJTA MIŁY

Bogdan Wojarowski
Kierownik Referatu Rozwoju
i Spraw Komunalnych

Załącznik graficzny
do decyzji o warunkach zabudowy
i zagospodarowania terenu
nr RR.6730.32.2017
z dnia 24.04. 2017 r.

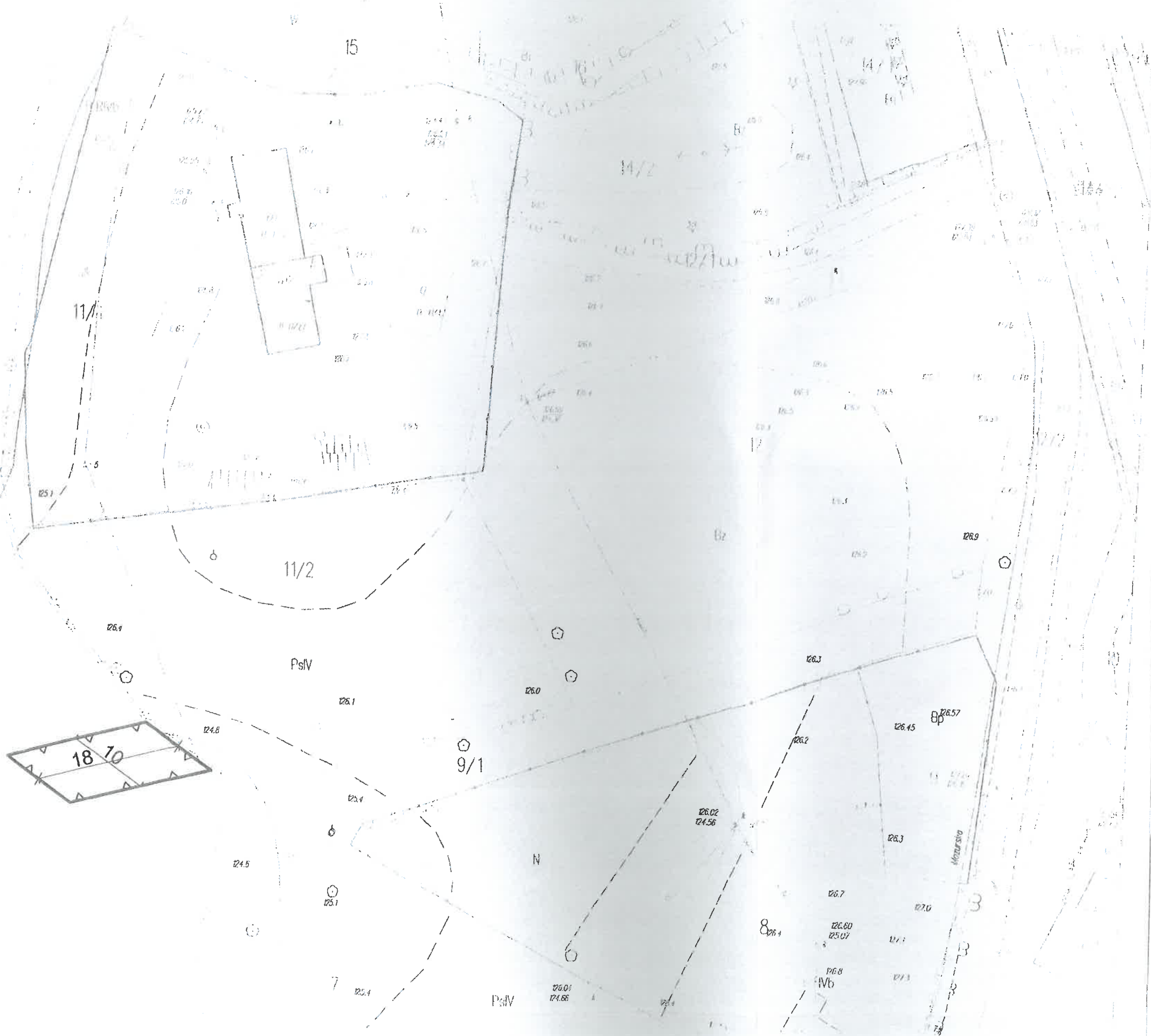
UWAGA!
Linia rozgraniczająca teren inwestycji
pokrywa się z granicą opracowania.



- Oznaczenia
- Linia rozgraniczająca teren inwestycji
 - Nieprzekraczalna linia zabudowy
 - Wymiary [m]
 - UW projektowane urządzenie wodne

Szaryński
inż. Tektur Szaryński
urbanista

uprawnienia na pos. art. 5 pkt 4 ustawy
o planowaniu i zagospodarowaniu przestrzennym
(Dz. U. z 2015r. nr 199 z późn. zm.)



STAROSTWO POWIATOWE
w Giżycku
11-500 Giżycko
Aleja 1 Maja 14

Województwo : Warmińsko-Mazurskie
Powiat : Giżycki
Jednostka ewidencyjna : MIŁKI

HG. 0021. 2. 177. 2014

WYKAZ DZIAŁEK EWIDENCYJNYCH

wg stanu na dzień: 2017-05-09

lp.	Nr obrębu	Obręb	Nr działki	Ark.	Pole powierzchni działki ewid. w ha	Nr jednostki rej.
1	11	MIŁKI	25	2	24.4167	G.378
2	11	MIŁKI	11/2	2	0.1799	G.290

Sporządził : Monika Balewicz

Z up. STAROSTY
Specjalista
Monika Balewicz

nie podlega opłacie skarbowej
art. 8 ustawy o opłacie skarbowej

(nazwa organu wydającego dokument)

WG. 0001.2.117.2014

Wykaz podmiotów ewidencyjnych

z dnia: 2017-05-09

Jednostka rejestrowa : G.378

Lp	Podmiot ewidencyjny
1	SKARB PAŃSTWA
2	MARSZAŁEK WOJEWÓDZTWA WARMIŃSKO-MAZURSKIEGO 10-562 OLSZTYN, UL. EMILII PLATER 1;

Jednostka rejestrowa : G.290

Lp	Podmiot ewidencyjny
1	GMINA MIŁKI MAZURSKA 2; 11-513 MIŁKI;

Sporządził : Monika Balewicz

Z up. STAROSTY
Specialista
Monika Balewicz

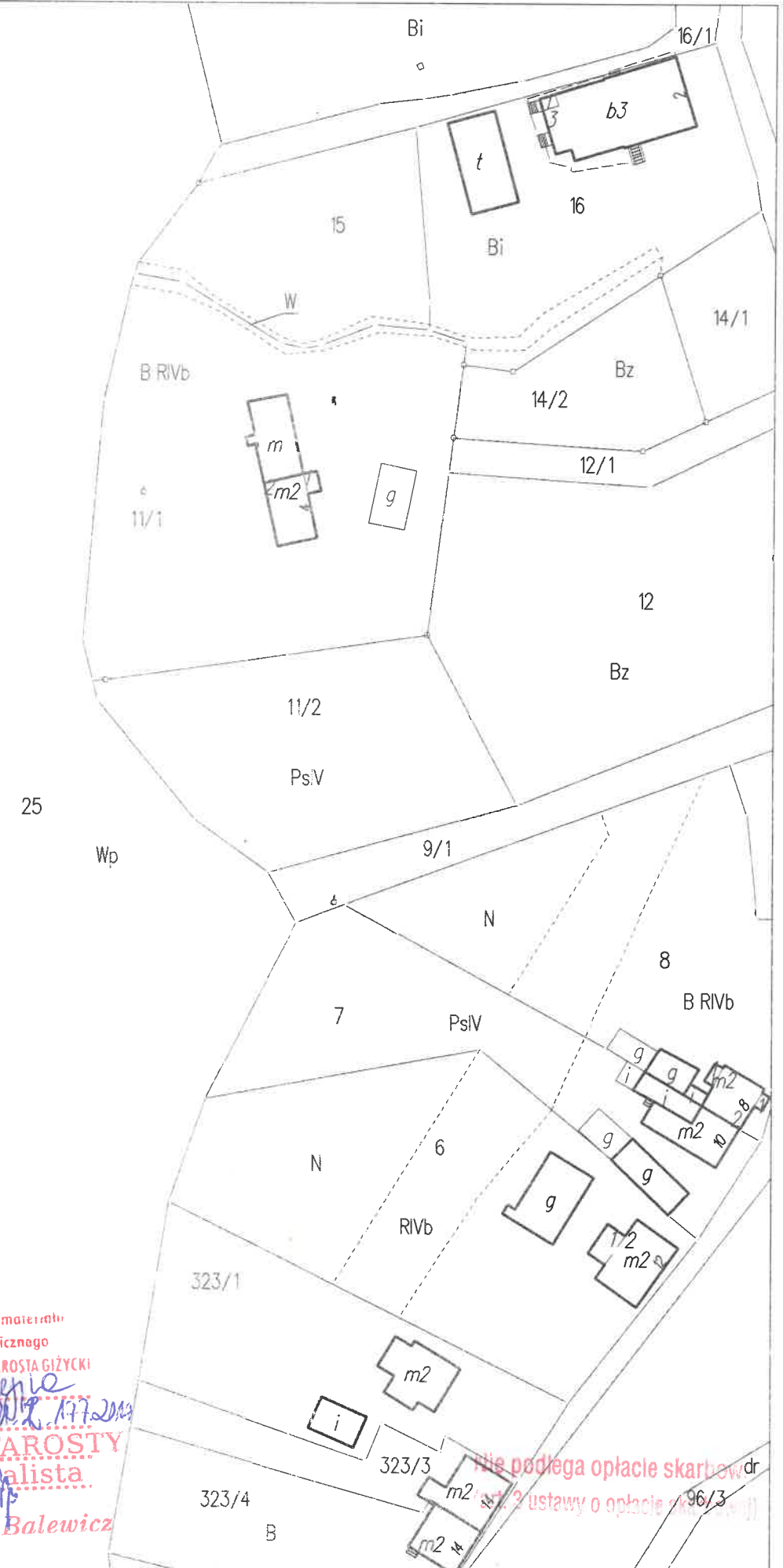
Nie podlega opłacie skarbowe
(art. 8 ustawy o czynach z przestępstwa)

Obręb MIŁKI
Gmina MIŁKI
Powiat Giżycki
woj. warmińsko-mazurskie

KOPIA MAPY EWIDENCYJNEJ
Skala 1:1000

Granice działek uzyskano w wyniku
przetworzenia mapy ewidencyjnej w skali 1:5000 (4000).

STAROSTWO POWIATOWE
w Giżycku
11-500 Giżycko
Aleja 1 Maja 14

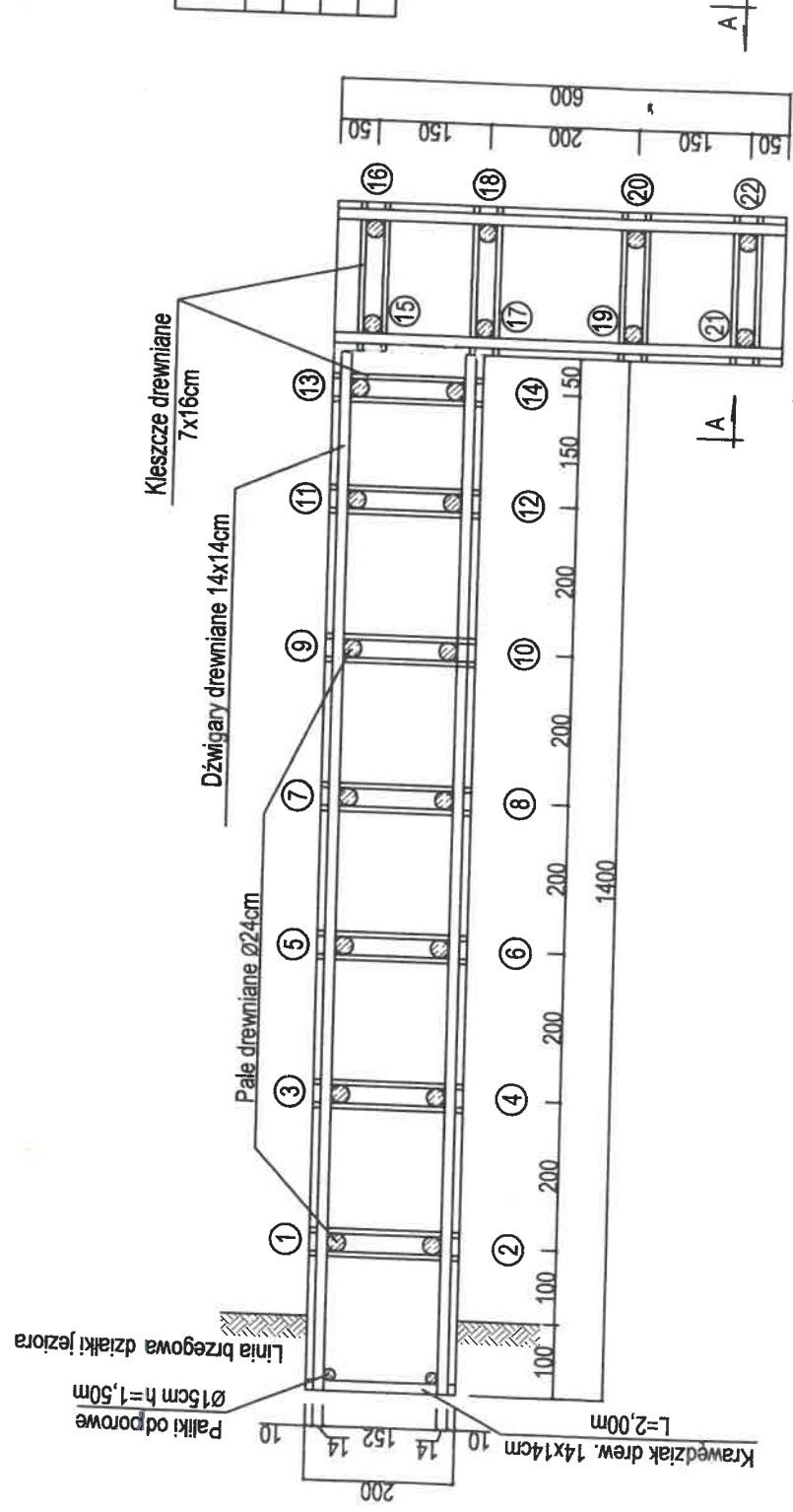


Poswiadcza się, zgodność niniejszej kopii z treścią materiału
państwowego zasobu geodezyjnego i kartograficznego
Dyrektor państwowego zasobu geodezyjnego i kartograficznego: STAROSTA GIŻYCKI
Nazwa materiału zasobu: *mapa ewidencyjna*
Identyfikator ewidencyjny materiału zasobu: *WG.062017.177.2017*
Data wykonania kopii: *09 05 2017*
Imię, nazwisko i podpis osoby reprezentującej organ: *Zup. STAROSTY*
Monika Balewicz

nie podlega opłacie skarbowej
art. 2 ustawy o opłacie skarbowej

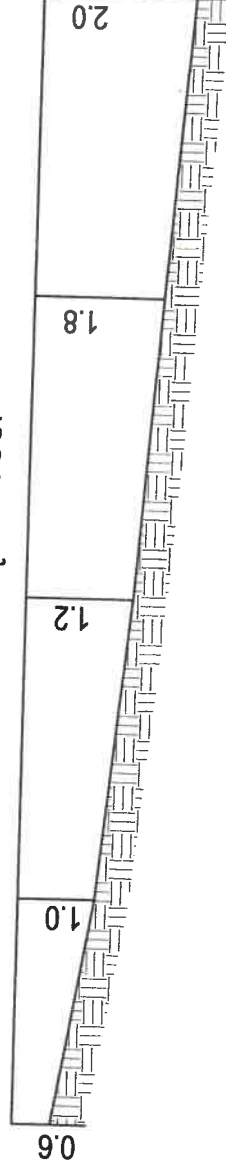
POMOST DREWNIANY STALY

na dz. nr 25, jez. Miłkowskie na wysokości dz. nr 11/2 w m. Miłki
I KONSTRUKCJA NOŚNA POMOSTU I PLAN PALOWANIA
Skala 1:100



ZESTAWIENIE PALI			
Nr pala	Średnica (cm)	Długość (m)	Ilość
1-8	24	4	8
9-14	24	5	6
15-22	24	6,5	8
			Σ 22

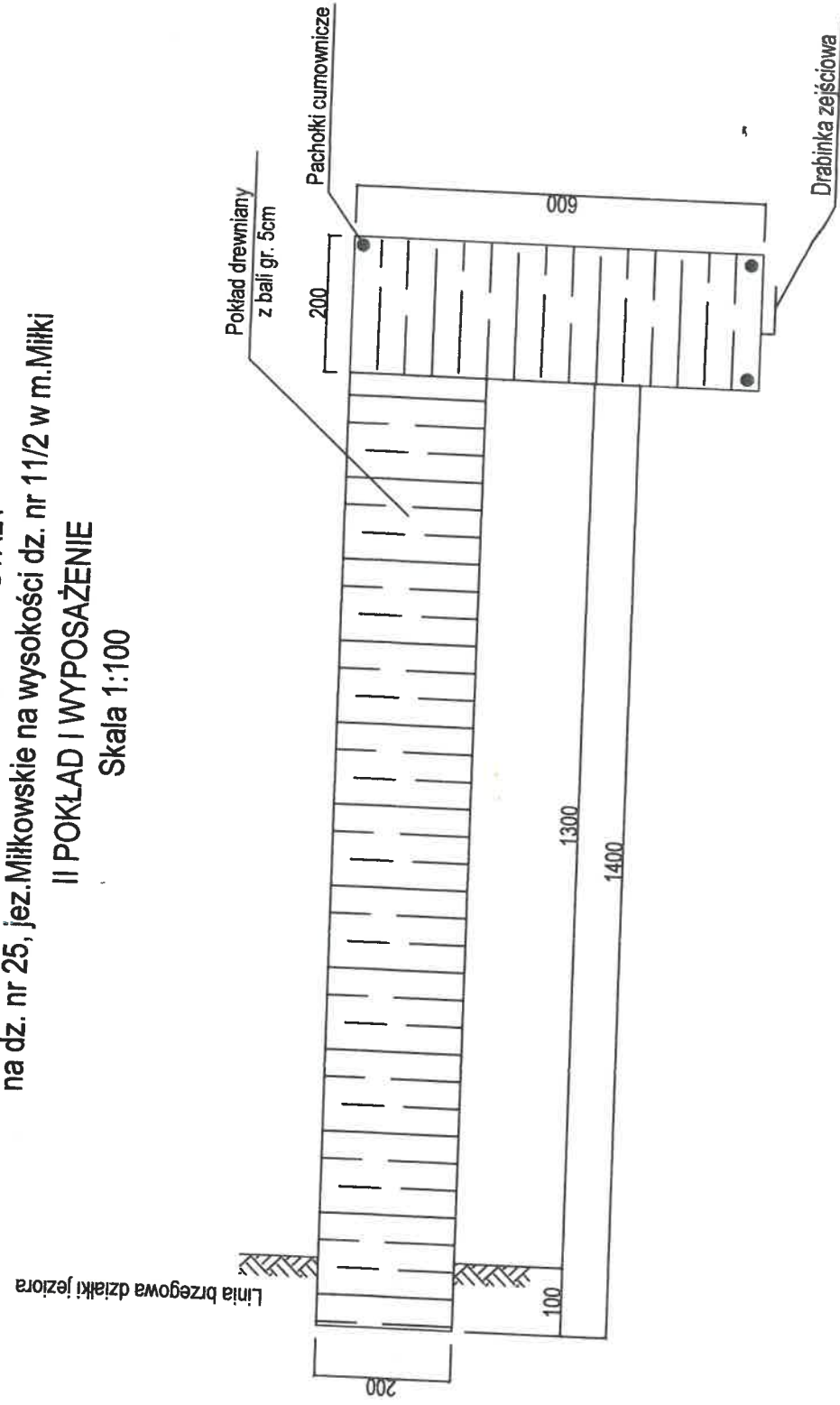
WYKRES GŁĘBOKOŚCI



ZGŁOSZENIE

Obiekt:	POMOST DREWNIANY STALY na dz. nr 25 jez. Miłkowskie na wys. dz. nr 11/2 m. Miłki	Rys.	1
Temat:	Konstrukcja nośna i plan palowania.	Skala:	1:100
Inwestor:	gmina Miłki ul. Mazurska 2 11-513 Miłki	Data:	08.2017
Opracowanie:	Konstanty Arnt upr. bud. 234/72/OL	Podpis:	

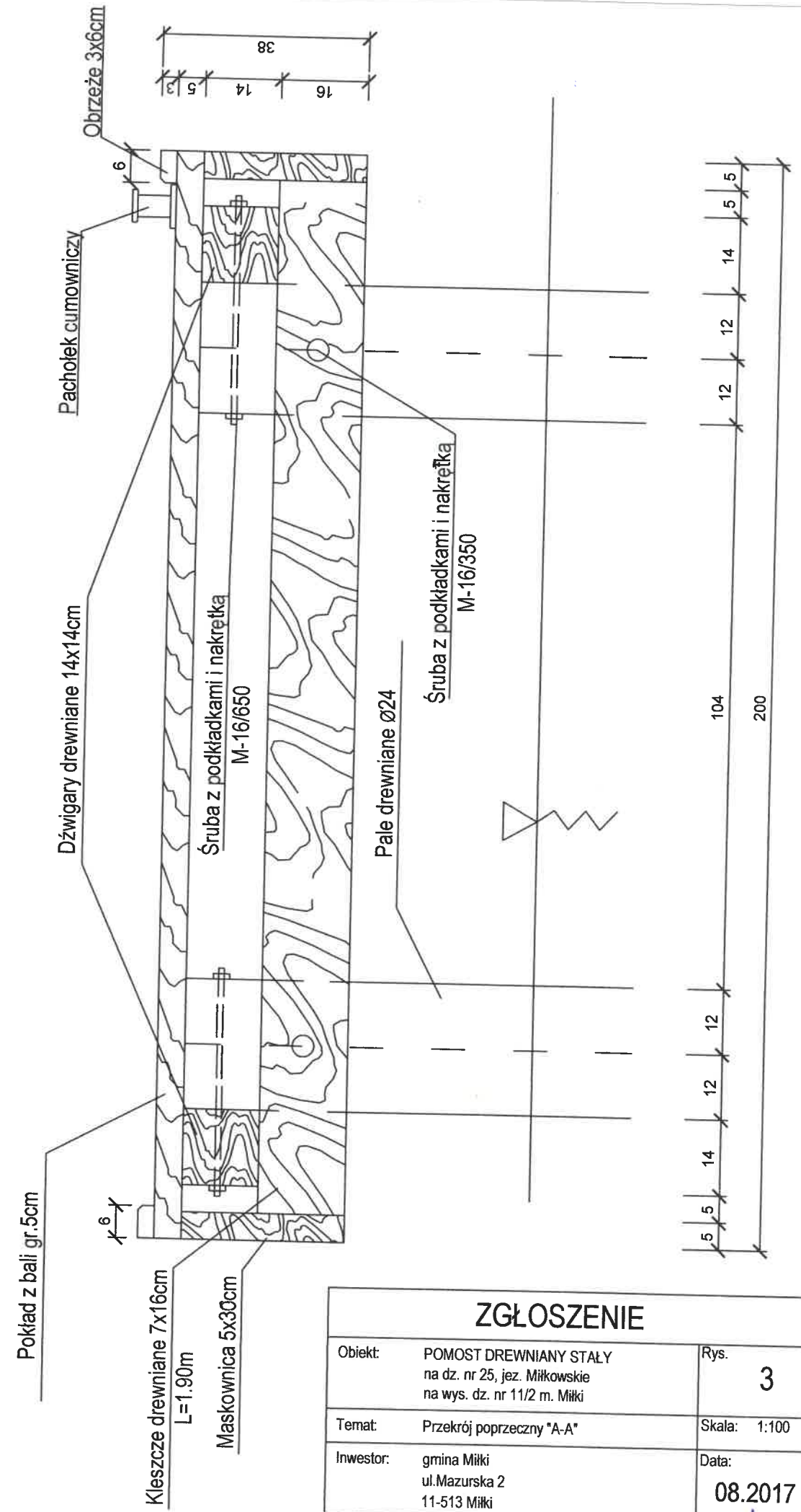
POMOST DREWNIANY STAŁY
na dz. nr 25, jez. Miłkowskie na wysokości dz. nr 11/2 w m. Miłki
II POKŁAD I WYPOSAŻENIE
Skala 1:100



ZGŁOSZENIE

Obiekt:	POMOST DREWNIANY STAŁY na dz. nr 25, jez. Miłkowskie na wys. dz. nr 11/2 m. Miłki	Rys:	2
Temat:	Pokład i wyposażenie	Skala:	1:100
Inwestor:	gmina Miłki ul. Mazurska 2 11-513 Miłki	Data:	08.2017
Opracowanie:	Konstanty Arnt ur. bud. 234/72/OI	Podpis:	

POMOST DREWNIANY STAŁY
 na dz. nr 25, jez. Miłkowskie na wysokości dz., nr 11/2 w m. Miłki
PRZEKRÓJ POPRZECZNY "A-A"
 Skala 1:10



ZGŁOSZENIE		
Obiekt:	POMOST DREWNIANY STAŁY na dz. nr 25, jez. Miłkowskie na wys. dz. nr 11/2 m. Miłki	Rys. 3
Temat:	Przekrój poprzeczny "A-A"	Skala: 1:100
Inwestor:	gmina Miłki ul. Mazurska 2 11-513 Miłki	Data: 08.2017
Opracowanie:	Konstanty Amt upr. bud. 22472/01	Podpis: <i>[Signature]</i>