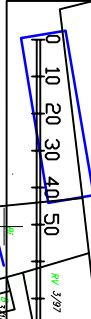
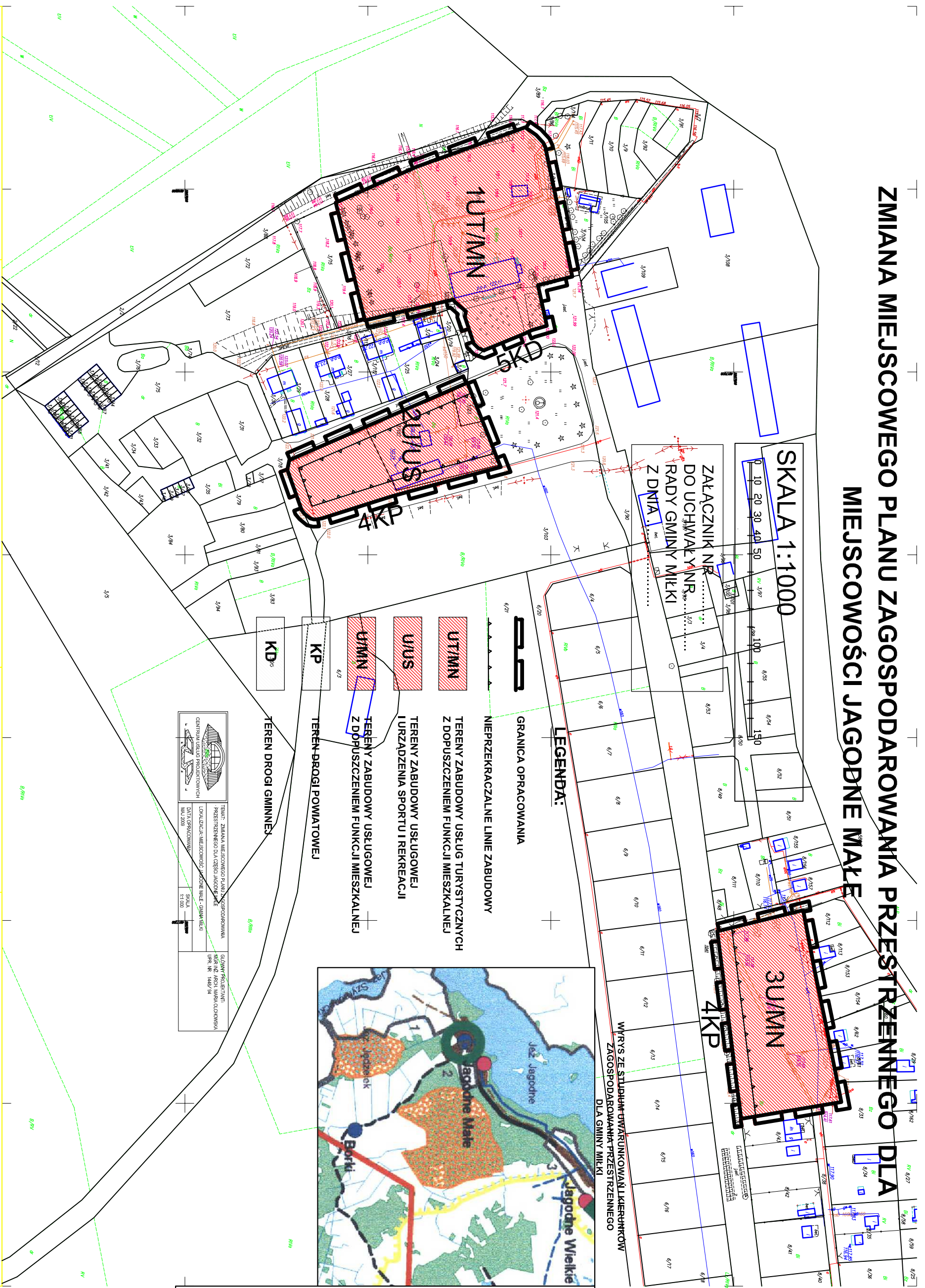


ZMIANA MIEJSCOWEGO PLANU ZAGOSPODAROWANIA PRZESTRZENNEGO DLA MIEJSCOWOŚCI JAGODNE MAŁE

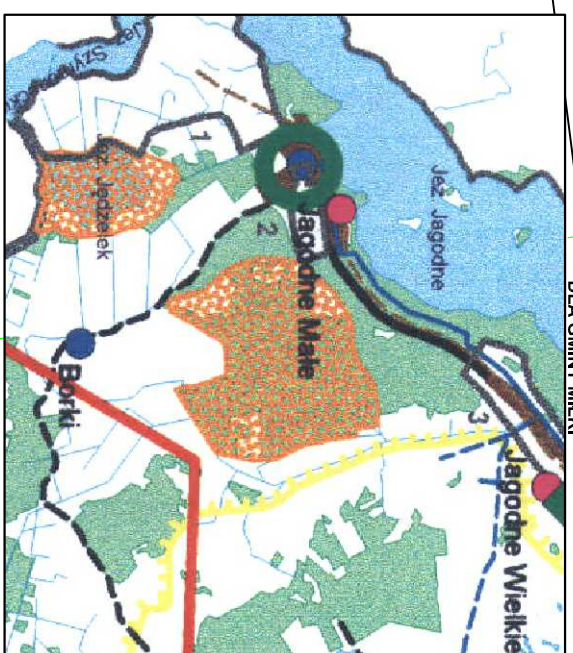
SKALA 1:1000




ZALĄCZNIK NR 2 DO UCHWAŁY NR RZĄDY GMINY MIŁKI Z DNIA 1.08.2008r.



WYRYS ZE STUDIUM UWARUNKOWAŃ I KIERUNKÓW ZAGOSPODAROWANIA PRZESTRZENNEGO DLA GMINY MIŁKI



- LEGENDA:**
- GRANICA OPRACOWANIA
 - NIEREKACZALNE LINIE ZABUDOWY
 - TERENY ZABUDOWY USŁUG TURYSTYCZNYCH Z DOPUSZCZENIEM FUNKCJI MIESZKALNEJ
 - TERENY ZABUDOWY USŁUGOWEJ I URZĄDZENIA SPORTU I REKREACJI
 - TERENY ZABUDOWY USŁUGOWEJ Z DOPUSZCZENIEM FUNKCJI MIESZKALNEJ
 - TEREN DROGI POWIATOWEJ
 - TEREN DROGI GMINNEJ



Tytuł: ZMIANA MIEJSCOWEGO PLANU ZAGOSPODAROWANIA PRZESTRZENNEGO DLA CZĘŚCI JAGODNE MAŁE
 DATA OPRACOWANIA: MAJ 2008
 LOKALIZACJA: MIEJSCOWOŚĆ JAGODNE MAŁE, GMINA MIŁKI
 SKALA: 1:1000

GŁÓWNY PROJEKTANT
 KATARZYNA WISNIEWSKA
 UL. POLSKA 4A
 17-200 MIŁKI

- GMINA MIŁKI**
- STUDIUM UWARUNKOWAŃ I KIERUNKÓW ZAGOSPODAROWANIA PRZESTRZENNEGO
 KIEROWNIK ZAGOSPODAROWANIA PRZESTRZENNEGO
 ZALĄCZNIK NR 2
 SKALA 1: 25 000
- OPISYWANE OBLĘGI: GOSPODARSTWA PRZEMISŁOWE I PRODUKCYJNE, INFRASTRUKTURA I PRZEMISŁY
 OBLĘGI I ELEMENTY OBLĘGÓW: OBLĘGI I ELEMENTY OBLĘGÓW PRZYRODOCHRONNE, OBLĘGI I ELEMENTY OBLĘGÓW KULTUROWYCH
 OBLĘGI I ELEMENTY OBLĘGÓW PRZYRODOCHRONNO-REKREACYJNO-SPORTOWYCH, OBLĘGI I ELEMENTY OBLĘGÓW KULTUROWYCH
- OPISYWANE OBLĘGI: OBLĘGI I ELEMENTY OBLĘGÓW PRZYRODOCHRONNO-REKREACYJNO-SPORTOWYCH, OBLĘGI I ELEMENTY OBLĘGÓW KULTUROWYCH
 OBLĘGI I ELEMENTY OBLĘGÓW PRZYRODOCHRONNO-REKREACYJNO-SPORTOWYCH, OBLĘGI I ELEMENTY OBLĘGÓW KULTUROWYCH
- OPISYWANE OBLĘGI: OBLĘGI I ELEMENTY OBLĘGÓW PRZYRODOCHRONNO-REKREACYJNO-SPORTOWYCH, OBLĘGI I ELEMENTY OBLĘGÓW KULTUROWYCH
 OBLĘGI I ELEMENTY OBLĘGÓW PRZYRODOCHRONNO-REKREACYJNO-SPORTOWYCH, OBLĘGI I ELEMENTY OBLĘGÓW KULTUROWYCH

Woj. warmińsko-mazurskie
 powiat giżycki
 gmina Miłki
 Obręb Jagodne Małe
 (według zakresu)

Mapa sytuacyjno-wysokościowa do opracowań planistycznych
 W skali 1 : 1000

Mapę wykonano na podstawie mapy zasobowej giżyckiego osz pomiaru uzupełniającego z miejsca sierpnia 2008
 sekcja nr 224.132.112
 Stan aktualny na dzień: 13.08.2008

Wykonawca:
 Usługi Geodezyjne i Kartograficzne "GEOGRAFA" -
 Geodezja Urbanistyczna
 Tomasz Szaran
 nr upr:17300

Liczn. 17300/29/2008
 Data: 22.09.2008r.