

**UCHWAŁA NR LX.369.2023**  
**RADY GMINY MIŁKI**

z dnia 8 listopada 2023 r.

**w sprawie uchwalenia miejscowego planu zagospodarowania przestrzennego  
dla części miejscowości Rydzewo, obręb geodezyjny Rydzewo**

Na podstawie art. 18 ust. 2 pkt. 5 ustawy z dnia 8 marca 1990 r. o samorządzie gminnym (t.j. Dz. U. z 2023 r. poz. 40 z późn.zm.) oraz art. 20 ust.1 ustawy z dnia 27 marca 2003 r. o planowaniu i zagospodarowaniu przestrzennym (tj. Dz. U. z 2023 r. poz. 977 z późn.zm.) oraz Uchwały Nr XXXIV.229.2021 z dnia 29 listopada 2021 r. w sprawie przystąpienia do sporządzenia zmiany miejscowego planu zagospodarowania przestrzennego w dla części miejscowości Rydzewo, obręb geodezyjny Rydzewo stwierdzając, że niniejszy plan nie narusza ustaleń Studium Uwarunkowań i Kierunków Zagospodarowania Przestrzennego Gminy Miłki, Rada Gminy uchwała co następuje:

**Rozdział 1.**  
**USTALENIA WSTĘPNE**

§ 1. 1. Uchwała się miejscowy plan zagospodarowania przestrzennego dla części miejscowości Rydzewo, obręb geodezyjny Rydzewo zwany w dalszej części uchwały planem. Granice obszaru objętego planem miejscowym zostały przedstawione na rysunku planu.

2. Plan składa się z następujących elementów:

- 1) ustaleń planu stanowiących treść niniejszej uchwały;
- 2) załącznika nr 1 - rysunku planu sporządzonego na kopii mapy zasadniczej w skali 1:1000;
- 3) załącznika nr 2 - rozstrzygnięcia o sposobie rozpatrzenia uwag do projektu planu;
- 4) załącznika nr 3 - rozstrzygnięcia o sposobie realizacji oraz zasad finansowania inwestycji z zakresu infrastruktury technicznej należących do zadań własnych Gminy Miłki;
- 5) załącznika nr 4 - danych przestrzennych, obejmujących lokalizację przestrzenną obszaru objętego planem (załącznik w wersji elektronicznej).

3. Przedmiotem planu są ustalenia dotyczące:

- 1) przeznaczenia terenów oraz linii rozgraniczających tereny o różnym przeznaczeniu lub różnych zasadach zagospodarowania;
- 2) zasad ochrony i kształtowania ładu przestrzennego;
- 3) zasad ochrony środowiska, przyrody i krajobrazu oraz zasady kształtowania krajobrazu;
- 4) zasad kształtowania zabudowy oraz wskaźników zagospodarowania terenu, maksymalnej i minimalnej intensywności zabudowy, minimalnego udziału procentowego powierzchni biologicznie czynnej w odniesieniu do powierzchni działki budowlanej, maksymalnej wysokości zabudowy, minimalnej liczby miejsc do parkowania i sposobu ich realizacji oraz linii zabudowy i gabarytów obiektów;
- 5) szczegółowych zasad i warunków scalania i podziału nieruchomości objętych planem;
- 6) granic i sposobów zagospodarowania terenów lub obiektów podlegających ochronie na podstawie odrębnych przepisów, terenów górniczych, a także obszarów szczególnego zagrożenia powodzią, obszarów osuwania się mas ziemnych, krajobrazów priorytetowych określonych w audycie krajobrazowym oraz w planach zagospodarowania przestrzennego województwa;
- 7) szczególnych warunków zagospodarowania terenów oraz ograniczenia w ich użytkowaniu, w tym zakazu zabudowy;
- 8) zasad modernizacji, rozbudowy i budowy systemów komunikacji;
- 9) zasad modernizacji, rozbudowy i budowy systemów infrastruktury technicznej;
- 10) stawek procentowych, na podstawie których ustala się opłatę, wynikającą ze wzrostu wartości nieruchomości w związku z uchwaleniem planu;

11) sposobu usytuowania obiektów budowlanych w stosunku do dróg i innych terenów publicznie dostępnych oraz do granic przyległych nieruchomości, kolorystyki obiektów budowlanych oraz pokrycia dachów.

4. Plan nie zawiera ustaleń z zakresu:

- 1) zasad ochrony dziedzictwa kulturowego i zabytków w tym krajobrazów kulturowych oraz dóbr kultury współczesnej – z racji braku ich występowania w granicy planu;
- 2) wymagań wynikających z potrzeb kształtowania przestrzeni publicznych – z racji braku ich występowania w granicy planu;
- 3) sposobu i terminu tymczasowego zagospodarowania, urządzania i użytkowania terenów – z racji braku ich występowania w granicy planu.

§ 2. 1. Jako obowiązujące ustala się następujące oznaczenia graficzne na rysunku planu:

- 1) granica obszaru objętego planem miejscowym;
- 2) linie rozgraniczające tereny o różnym przeznaczeniu lub różnych zasadach zagospodarowania;
- 3) nieprzekraczalne linie zabudowy;
- 4) przeznaczenia terenu elementarnego i cyfrowo-literowego oznaczenia terenu elementarnego o określonym przeznaczeniu;
- 5) wymiarowania podanego w metrach.

2. Rysunek planu obowiązuje w zakresie jego ustaleń dotyczących obszaru chronionych na podstawie przepisów odrębnych:

- 1) położenia planu w całości w zasięgu Obszaru Chronionego Krajobrazu Krainy Wielkich Jezior Mazurskich;
- 2) położenia planu w całości w obszarze głównego zbiornika wód podziemnych nr 206 – Wielkich Jezior Mazurskich.

3. Ustalenia cyfrowo – literowe terenów elementarnych należy rozumieć:

- 1) poz. 1. oznaczenia – symbol cyfrowy: liczba porządkowa określająca dany teren elementarny;
- 2) poz. 2. oznaczenia – symbol literowy: określający przeznaczenie terenu elementarnego zgodnie z ustaleniami §4 i ustaleniami szczegółowymi planu.

## **Rozdział 2.**

### **SŁOWNICZEK POJĘĆ UŻYTYCH W UCHWALE**

§ 3. Ilekroć w uchwale jest mowa o:

- 1) froncie działki – należy przez to rozumieć część działki budowlanej, która przylega do drogi, z której odbywa się główny wjazd lub wejście na działkę;
- 2) granicy planu – należy przez to rozumieć określoną na załączniku graficznym do niniejszej uchwały granicę obszaru objętego planem miejscowym;
- 3) linii rozgraniczającej – należy przez to rozumieć linię rozgraniczającą tereny o różnym przeznaczeniu lub różnych zasadach zagospodarowania określoną na rysunku planu;
- 4) nieprzekraczalnej linii zabudowy – należy przez to rozumieć wyznaczoną na rysunku linię określającą obszar do zabudowy, poza którym zakazuje się wznoszenia budynków zgodnie z ustaleniami szczegółowymi planu dla terenów elementarnych;
- 5) terenie elementarnym – należy przez to rozumieć fragment obszaru objętego planem oznaczony odrębnym symbolem cyfrowo – literowym, wyodrębniony liniami rozgraniczającymi, charakteryzujący się określonym przeznaczeniem i jednolitymi zasadami zagospodarowania wynikającymi z ustaleń planu;
- 6) pasie ochrony funkcyjnej – należy przez to rozumieć obszar wokół napowietrznych linii elektroenergetycznych, w którym obowiązują ograniczenia w zabudowie i zagospodarowaniu terenów wynikające z przepisów odrębnych;

- 7) przeznaczeniu terenu – należy przez to rozumieć przeznaczenie, które w ramach realizacji planu stanie się dominującą formą wykorzystania terenu; w ramach przeznaczenia terenu elementarnego mieszczą się elementy zagospodarowania bezpośrednio z nim związane, warunkujące prawidłowe korzystanie z terenu elementarnego w jego liniach rozgraniczających takich jak: niezbędne do obsługi zabudowy sieci i przyłącza infrastruktury technicznej, dojścia i dojazdy;
- 8) przepisach odrębnych – należy przez to rozumieć obowiązujące przepisy aktów prawnych;
- 9) usługach nieuciążliwych – należy przez to rozumieć działalność gospodarczą o charakterze nieprodukcyjnym ogólnospołeczną lub komercyjną, której celem jest zaspokojenie potrzeb ludności, nie zaliczaną do przedsięwzięć mogących zawsze znacząco oddziaływać na środowisko;
- 10) wysokości zabudowy – w stosunku do budynków należy przez to rozumieć wysokość budynku zgodnie z przepisami odrębnymi, a w stosunku do innych niż budynki obiektów budowlanych – stanowi zewnętrzny, pionowy gabaryt, mierzony od poziomu gruntu do najwyższego punktu lub najwyższej krawędzi obiektu budowlanego. W przypadku lokalizacji innego niż budynek obiektu budowlanego na nierównym terenie, poziom gruntu należy wyznaczać jako średnią z wartości warstwic terenu w obrębie posadowienia obiektu;
- 11) zabudowie gospodarczo - garażowej - należy przez to rozumieć zabudowę, w skład której wchodzi budynki gospodarcze, budynki gospodarczo – garażowe, budynki garażowe i wiaty, pojęcie to jest określeniem grupy budynków, które pełnią funkcje pomocnicze względem innych rodzajów budynków i nie stanowi samodzielnego przeznaczenia terenów elementarnych.

### **Rozdział 3. USTALENIA OGÓLNE**

**§ 4.** Ustalenia dotyczące przeznaczenia terenów elementarnych w granicach obszaru objętego miejscowym planem Ustala się przeznaczenie terenu elementarnego oznaczonego symbolem zgodnie z rysunkiem planu: MNU – teren zabudowy mieszkaniowej jednorodzinnej i/lub usług nieuciążliwych.

**§ 5.** Ustalenia dotyczące zasad ochrony i kształtowania ładu przestrzennego

1. Ustala się zasady ochrony ładu przestrzennego:

- 1) ustala się lokalizację nowej zabudowy zgodnie z nieprzekraczalnymi liniami zabudowy oznaczonymi na rysunku planu oraz zgodnie z ustaleniami szczegółowymi planu dotyczącymi terenu elementarnego i przepisami odrębnymi;
- 2) zakazuje się lokalizacji budynków w odległości mniejszej niż 3 m od granicy działki lub bezpośrednio przy tej granicy.

2. Ustala się ogólne zasady kształtowania zabudowy:

- 1) w elewacjach budynków stosować materiały tradycyjne jak cegła, kamień, drewno, tynki. Dopuszcza się stosowanie płyt klinkierowych, szkła oraz tworzyw imitujących materiały tradycyjne;
- 2) w przypadku dachów dwuspadowych lub wielospadowych nakazuje się realizację dachów o wykształconej kalenicy.

3. Ustala się ogólne zasady kształtowania zabudowy w zakresie estetyki:

- 1) zakazuje się stosowania jaskrawej, kontrastowej kolorystyki elewacji oraz pokryć dachowych;
- 2) nakazuje się stosowanie jednolitej kolorystyki dachu na bryle budynku;
- 3) na bryle budynku nakazuje się stosowanie jednego koloru elewacji jako koloru dominującego.

**§ 6.** Ustalenia dotyczące zasad ochrony środowiska, przyrody i krajobrazu oraz zasady kształtowania krajobrazu

1. Wskazuje się, że obszar planu w całości położony jest w obszarze głównego zbiornika wód podziemnych nr 206 – Wielkich Jezior Mazurskich. Ochrona zbiornika zgodnie z przepisami odrębnymi.

2. Ustala się zasady ochrony środowiska:

- 1) w zakresie ochrony środowiska ustala się następujące zasady:
  - a) zakazuje się wprowadzania do gleby substancji mogących negatywnie wpływać na jakość wód podziemnych;

- b) zakazuje się zmiany kierunku i natężenia odpływu wód opadowych lub roztopowych oraz kierunku odpływu wód ze źródeł powstających ze szkodą dla gruntów sąsiednich, zgodnie z przepisami odrębnymi;
  - c) zakazuje się w granicach planu lokalizacji przedsięwzięć mogących zawsze znacząco oddziaływać na środowisko w rozumieniu przepisów odrębnych z zakresu ochrony środowiska za wyjątkiem inwestycji celu publicznego z zakresu: łączności publicznej, komunikacji i infrastruktury technicznej;
  - d) dopuszcza się lokalizację przedsięwzięć mogących potencjalnie znacząco oddziaływać na środowisko, w przypadku, gdy wykonana ocena oddziaływania na środowisko wykaże brak znaczącego negatywnego oddziaływania na środowisko;
- 2) ustala się dopuszczalne poziomy hałasu, przyjmując odpowiednie przepisy z zakresu ochrony środowiska dla terenu elementarnego oznaczonego na rysunku planu symbolem literowym MNU jak dla terenów zabudowy mieszkaniowo - usługowej.
3. W zakresie ochrony przyrody ustala się nakaz stosowania obowiązujących przepisów odrębnych związanych z lokalizacją planu w całości w granicach Obszaru Chronionego Krajobrazu Krainy Wielkich Jezior Mazurskich.
4. W zakresie ochrony i zasad kształtowania krajobrazu ustala się nakaz realizacji nowej zabudowy zgodnie ze wskaźnikami kształtowania zabudowy określonymi w ustaleniach szczegółowych planu.

#### § 7. Ustalenia dotyczące zasad kształtowania zabudowy oraz wskaźniki zagospodarowania terenu

1. Ustalenia dotyczące zasad kształtowania zabudowy oraz parametrów i wskaźniki zagospodarowania terenu zawarto w ustaleniach szczegółowych planu.
2. Adaptuje się istniejące obiekty budowlane z możliwością prowadzenia robót budowlanych w istniejących obiektach budowlanych.
3. Nakazuje się dostosowanie budynków i zagospodarowania terenu do potrzeb osób ze szczególnymi potrzebami, o których mowa w przepisach odrębnych.

§ 8. Ustalenia dotyczące granic i sposobów zagospodarowania terenów lub obiektów podlegających ochronie na podstawie odrębnych przepisów, terenów górniczych, a także obszarów szczególnego zagrożenia powodzią, obszarów osuwania się mas ziemnych, krajobrazów priorytetowych określonych w audycie krajobrazowym oraz w planach zagospodarowania przestrzennego województwa

1. W granicach planu występują obszary podlegające ochronie na podstawie przepisów odrębnych o których mowa w §6 ust. 1 i ust. 3.
2. W granicach planu nie występują:
- 1) obszary szczególnego zagrożenia powodzią, obszary osuwania się mas ziemnych, tereny górnicze;
  - 2) obszary krajobrazów priorytetowych ustalonych w planie zagospodarowania przestrzennego województwa warmińsko - mazurskiego;
  - 3) obszary krajobrazów priorytetowych ustalonych na podstawie audytu krajobrazowego w związku z brakiem opracowania audytu krajobrazowego województwa warmińsko - mazurskiego.

§ 9. Ustalenia dotyczące szczegółowych zasad i warunków scalania i podziału nieruchomości objętych planem miejscowym

1. Ustala się, że w granicach opracowania planu nie wyznacza się obszarów wymagających przeprowadzenia scaleń i podziału nieruchomości, w rozumieniu przepisów odrębnych z zakresu gospodarki nieruchomościami.
2. Ustala się w przypadku przeprowadzenia procedury scalania i podziału nieruchomości szczegółowe zasady i warunki scalania i podziału nieruchomości dla terenu elementarnego oznaczonego symbolem MNU:
- 1) minimalna powierzchnia działek – 1000 m<sup>2</sup>;
  - 2) minimalna szerokość frontów działek – 22 m;
  - 3) kąty położenia granic działek w stosunku do pasa drogowego 90° z tolerancją ± 10° oraz 180° z tolerancją ± 10°.

§ 10. Ustalenia dotyczące szczególnych warunków zagospodarowania terenów oraz ograniczenia w ich użytkowaniu, w tym zakaz zabudowy Ustala się szczególne warunki zagospodarowania terenów i ograniczenia w ich użytkowaniu: ograniczenia w zabudowie i zagospodarowaniu terenów zlokalizowanych w sąsiedztwie lasu zgodnie z przepisami odrębnymi z zakresu bezpieczeństwa przeciwpożarowego.

§ 11. Ustalenia dotyczące zasad modernizacji, rozbudowy i budowy systemów komunikacji Ustala się następujące zasady w zakresie systemów komunikacji:

- 1) powiązanie układu komunikacyjnego z układem zewnętrznym odbywa się poprzez zlokalizowane w granicach planu lub w bezpośrednim sąsiedztwie planu drogi, które posiadają dalszy przebieg w obrębie gminy i powiązane są z systemem komunikacyjnym w gminie;
- 2) obsługę komunikacyjną terenów elementarnych realizować bezpośrednio z drogi powiatowej zlokalizowanych w bezpośrednim sąsiedztwie planu;
- 3) ustala się wskaźniki i zasady wyposażenia terenów w odpowiednią liczbę miejsc do parkowania, zapewniającą zaspokojenie potrzeb w zakresie parkowania i postoju samochodów:
  - a) w granicach terenów elementarnych oznaczonych w planie symbolem litrowym MNU: minimum 1 miejsce parkingowe na jeden lokal;
  - b) wyznacza się następujące zasady oraz liczbę miejsc przeznaczonych na parkowanie pojazdów zaopatrzonych w kartę parkingową:
    - nie mniej niż 1 stanowisko – jeżeli liczba stanowisk wynosi 6–15;
    - nie mniej niż 2 stanowiska – jeżeli liczba stanowisk wynosi 16–40;
    - nie mniej niż 8% ogólnej liczby stanowisk, jeżeli ogólna liczba stanowisk wynosi więcej niż 40.

§ 12. Ustalenia dotyczące zasad modernizacji, rozbudowy i budowy systemów infrastruktury technicznej

1. Ustala się następujące zasady w zakresie systemów infrastruktury technicznej:

- 1) powiązanie sieci infrastruktury technicznej z układem zewnętrznym odbywa się poprzez zlokalizowane w granicach planu lub w bezpośrednim sąsiedztwie planu sieci infrastruktury technicznej, które posiadają dalszy przebieg w obrębie gminy i powiązane są z gminnym systemem uzbrojenia terenu;
- 2) nakazuje się lokalizację sieci infrastruktury technicznej i pasów ochrony funkcyjnej oraz stref kontrolowanych w granicach terenu elementarnego oznaczonego symbolem literowym MNU od strony drogi powiatowej pomiędzy liniami rozgraniczającymi a nieprzekraczalnymi liniami zabudowy - na obszarach, na których nie dopuszcza się realizacji budynków zgodnie z definicją nieprzekraczalnej linii zabudowy;
- 3) dopuszcza się możliwość remontu istniejących sieci i urządzeń infrastruktury technicznej, na zasadach określonych w przepisach odrębnych oraz ustaleniach niniejszego planu;
- 4) w przypadku kolizji projektowanych sieci i urządzeń infrastruktury technicznej oraz projektowanego zagospodarowania z istniejącymi sieciami i urządzeniami infrastruktury technicznej należy je przebudować i dostosować do projektowanego zagospodarowania.

2. Zasady z zakresu zaopatrzenia w wodę:

- 1) ustala się zaopatrzenie w wodę z sieci wodociągowej;
- 2) ustala się zaopatrzenie w wodę dla potrzeb przeciwpożarowych z gminnej sieci wodociągowej na zasadach określonych w przepisach odrębnych;
- 3) ustala się, iż sieć wodociągowa musi posiadać parametry techniczne gwarantujące bezproblemowe zaopatrzenie w wodę istniejącej i projektowanej zabudowy oraz w razie potrzeb dla ochrony przeciwpożarowej.

3. Zasady z zakresu odprowadzania i oczyszczania ścieków sanitarnych oraz odprowadzania wód opadowych i roztopowych:

- 1) ustala się odprowadzanie ścieków do sieci kanalizacji sanitarnej;
- 2) ustala się, iż sieć kanalizacji sanitarnej musi posiadać parametry techniczne gwarantujące bezproblemowe odprowadzenie ścieków z istniejącej i projektowanej zabudowy;

- 3) dopuszcza się odprowadzanie wcześniej oczyszczonych wód opadowych i roztopowych z powierzchni uszczelnionych w sposób nie zagrażający środowisku oraz zasobom wód podziemnych stosownie do przepisów odrębnych:
  - a) do gruntu w granicach własnej działki,
  - b) do zbiorników szczelnych lub do zbiorników retencyjnych,
- 4) zakazuje się zmiany kierunku i natężenia odpływu wód opadowych lub roztopowych oraz kierunku odpływu wód ze źródeł ze szkodą dla gruntów sąsiednich, zgodnie z przepisami odrębnymi.
4. Zasady z zakresu zaopatrzenia w energię elektryczną:
  - 1) ustala się, iż zaopatrzenie w energię elektryczną należy realizować z sieci elektroenergetycznej;
  - 2) ustala się, iż nowe sieci elektroenergetyczne średniego napięcia (SN) i niskiego napięcia (nN) należy wykonać jako podziemne lub napowietrzne na zasadach określonych w przepisach odrębnych;
  - 3) w granicach terenu elementarnego oznaczonego symbolem literowym MNU dopuszcza się indywidualne urządzenia wytwarzające energię elektryczną z odnawialnych źródeł energii w postaci instalacji fotowoltaicznych zamontowanych na dachach budynków.
5. Zasady z zakresu infrastruktury telekomunikacyjnej:
  - 1) ustala się zaopatrzenie w zakresie telekomunikacji z sieci telekomunikacyjnej lub w sposób indywidualny;
  - 2) ustala się, iż sieci telekomunikacyjne należy lokalizować jako kablowe umieszczane doziemnie.
6. zasady z zakresu zaopatrzenia w ciepło:
  - 1) ustala się, iż zaopatrzenie w ciepło należy realizować indywidualnie;
  - 2) dopuszcza się ogrzewanie urządzeniami, które nie powoduje przekroczenia dopuszczalnych zawartości substancji szkodliwych w powietrzu zgodnie z obowiązującymi przepisami odrębnymi oraz energią elektryczną lub odnawialnymi źródłami energii zgodnie z obowiązującymi przepisami odrębnymi;
  - 3) do ogrzewania budynków zakazuje się stosowania urządzeń, które spowodowałyby przekroczenia dopuszczalnych zawartości substancji w powietrzu zgodnie z obowiązującymi przepisami odrębnymi.
7. Zasady z zakresu zaopatrzenia w gaz:
  - 1) ustala się, iż zaopatrzenie w gaz należy realizować z sieci gazowej;
  - 2) dopuszcza się indywidualnie zaopatrzenie w gaz ze zbiorników na gaz, zgodnie z obowiązującymi przepisami odrębnymi.
8. Ustala się, iż gospodarkę odpadami należy realizować zgodnie z obowiązującymi przepisami odrębnymi oraz obowiązującymi w tym zakresie przepisami lokalnymi.

§ 13. Stawki procentowe, na podstawie których ustala się opłatę, wynikającą ze wzrostu wartości nieruchomości w związku z uchwaleniem planu Ustala się wysokości stawek procentowych dla naliczania opłat z tytułu wzrostu wartości nieruchomości związanych z uchwaleniem niniejszego planu dla terenu elementarnego oznaczonego symbolem literowym MNU – 30%.

§ 14. Minimalne powierzchnie nowo wydzielonych działek budowlanych Ustala się następujące minimalną powierzchnię nowo wydzielonych działek budowlanych dla terenu elementarnego oznaczonego symbolem literowo - cyfrowym 01MNU: 1000 m<sup>2</sup>.

#### **Rozdział 4. USTALENIA SZCZEGÓŁOWE**

§ 15. Ustalenia dotyczące zasad kształtowania zabudowy oraz wskaźniki zagospodarowania terenu elementarnego oznaczonego symbolem literowym MNU

1. Dla terenu elementarnego oznaczonego w planie symbolem cyfrowo-literowym 01MNU ustala się:
  - 1) przeznaczenie podstawowe: teren zabudowy mieszkaniowej jednorodzinnej i/lub usług nieuciążliwych;
  - 2) zasady użytkowania i zagospodarowania terenu elementarnego:
    - a) dopuszcza się realizację usług w formie budynków wolnostojących;

- b) w ramach przeznaczenia terenu dopuszcza się realizację obiektów budowlanych i urządzeń z zakresu sportu i rekreacji takich jak: baseny, korty, place zabaw;
  - c) nieprzekraczalne linie zabudowy – zgodnie z rysunkiem planu, ustaleniami ogólnymi, przepisami odrębnymi;
- 3) szczególne warunki zagospodarowania terenu:
- a) w związku z położeniem terenu elementarnego w granicach Obszaru Chronionego Krajobrazu Krainy Wielkich Jezior Mazurskich zakazuje się niszczenia i likwidacji zadrzewień nadwodnych;
- 4) wskaźniki zagospodarowania terenów elementarnych:
- a) powierzchnia biologicznie czynna – minimalnie 30% powierzchni działki budowlanej;
  - b) powierzchnia zabudowy – maksymalnie 0,40 powierzchni działki;
  - c) intensywność zabudowy – minimalnie 0,1 maksymalnie 1,2;
- 5) wysokość zabudowy:
- a) liczba kondygnacji budynku mieszkalnego jednorodzinnego lub budynku usługowego: maksymalnie 2 kondygnacje nadziemne, w tym ostatnia kondygnacja jako poddasze użytkowe;
  - b) liczba kondygnacji budynków zabudowy gospodarczo – garażowej: 1 kondygnacja nadziemna;
  - c) wysokość budynku mieszkalnego jednorodzinnego: nie wyżej niż 10 m;
  - d) wysokość budynków zabudowy gospodarczo – garażowej: nie wyżej niż 7 m;
  - e) wysokość zabudowy niewymienionej w lit. c) i d): nie wyżej niż 5 m;
- 6) usytuowanie, geometria i pokrycie dachów, kolorystyka zabudowy:
- a) kierunek głównej kalenicy: prostopadle lub równolegle w stosunku do frontu działki lub najdłuższej granicy działki;
  - b) geometria i pokrycie dachów nad główną bryłą budynków: dachy symetryczne dwuspadowe lub wielospadowe z wyodrębnioną kalenicą, o kącie nachylenia połaci od 30° do 45°, kryte dachówką, blachodachówką lub materiałem imitującym dachówkę w odcieniach koloru czerwonego/ceglastego;
    - dopuszcza się stosowanie lukarn;
  - c) w elewacjach budynków stosować materiały, o których mowa w §5 ust. 2 pkt 1;
    - kolorystyka elewacji w przypadku zastosowania tynków – odcienie bieli, beży, szarości.

## **Rozdział 5. POSTANOWIENIA KOŃCOWE**

**§ 16. 1.** Wykonanie uchwały powierza się Wójtowi Gminy Miłki.

2. Uchwała wchodzi w życie po upływie 14 dni od dnia jej ogłoszenia w Dzienniku Urzędowym Województwa Warmińsko - Mazurskiego.

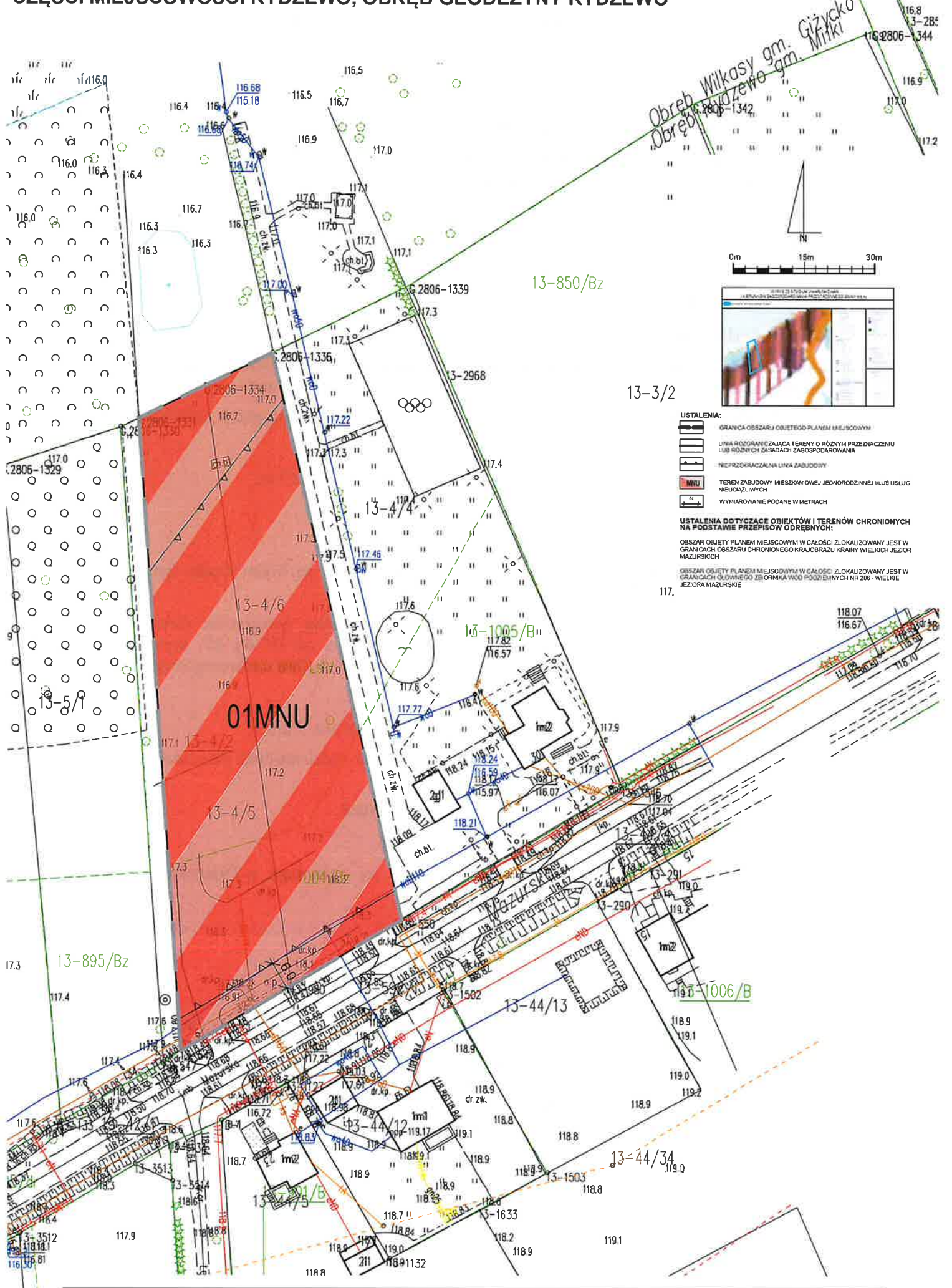


Przewodniczący Rady Gminy

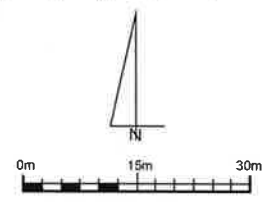
**Tomasz Gujda**

# MIEJSCOWY PLAN ZAGOSPODAROWANIA PRZESTRZENNEGO DLA CZĘŚCI MIEJSCOWOŚCI RYDZEWO, OBRĘB GEODEZYJNY RYDZEWO






ZAŁĄCZNIK NR 1 DO UCHWAŁY NR LX.369.20 RADY GMINY MIŁKI Z DNIA 08 listopada 202



Obręb Wilkasy gm. Gizicko  
Obręb Rydzewo gm. Miłki



**USTALENIA:**

-  GRANICA OBSZARU OBJĘTEGO PLANEM MIEJSCOWYM
-  LINIA ROZGRANICZAJĄCA TERENY O RÓŻNYM PRZEZNACZENIU LUB RÓŻNYCH ZASADACH ZAGOSPODAROWANIA
-  NIEPRZEKRAZALNA LINIA ZABUDOWY
-  MNU TEREN ZABUDOWY MIESZKANOWEJ, JEDNORODZINNEJ W LUB USŁUG NIEUCIĄŻLIWYCH
-  WYMAROWANIE PODANE W METRACH

**USTALENIA DOTYCZĄCE OBIEKTÓW I TERENÓW CHRONIONYCH NA PODSTAWIE PRZEPISÓW ODRĘBNYCH:**

OBSZAR OBJĘTY PLANEM MIEJSCOWYM W CAŁOŚCI ZLOKALIZOWANY JEST W GRANICACH OBSZARU CHRONIONEGO KRAJÓBRAZU KRAINY WIELKICH JEZIOR MAZURSKICH

OBSZAR OBJĘTY PLANEM MIEJSCOWYM W CAŁOŚCI ZLOKALIZOWANY JEST W GRANICACH OBSZARU CHRONIONEGO ZBIORNIKA WÓD PODZIEMNYCH NR 206 - WIELKIE JEZIORA MAZURSKIE



Załącznik Nr 2 do uchwały Nr LX.369.2023

Rady Gminy Miłki

z dnia 8 listopada 2023 r.

**ROZSTRZYGNIĘCIE O SPOSOBIE ROZPATRZENIA UWAG DO PROJEKTU MIEJSCOWEGO PLANU ZAGOSPODAROWANIA PRZESTRZENNEGO DLA CZĘŚCI MIEJSCOWOŚCI RYDZEWÓ, OBREB GEODEZYJNY RYDZEWÓ**

Na podstawie art. 20 ust. 1 ustawy z dnia 27 marca 2003 r. o planowaniu i zagospodarowaniu przestrzennym (t.j. Dz. U. z 2023 r. poz. 977 z późn. zm.) Rada Gminy Miłki rozstrzyga, co następuje:

Lp.	Data wpływu uwagi	Nazwisko i imię, nazwa jednostki organizacyjnej i adres zgłaszającego uwagi	Treść uwagi	Oznaczenie nieruchomości, i, której dotyczy uwaga	Ustalenia projektu planu dla nieruchomości, której dotyczy uwaga	Rozstrzygnięcie Wójta w sprawie rozpatrzenia uwagi		Rozstrzygnięcie Rady Gminy Miłki		Uwagi
						uwaga uwzględniona	uwaga nieuwzględniona	uwaga uwzględniona	uwaga nieuwzględniona	
1	2	3	4	5	6	7	8	9	10	11
<b>WYŁOŻENIE - od 24 marca 2023 r. do 17 kwietnia 2023 r.</b>										
W wyznaczonym terminie tj. do dnia 5 maja 2023 r. nie wpłynęła żadna uwaga do wyłożonego projektu planu miejscowego.										

**Rozstrzygnięcie sposobu realizacji oraz zasad finansowania inwestycji z zakresu infrastruktury technicznej należących do zadań własnych Gminy Miłki**

Na podstawie art. 20 ust. 1 ustawy z dnia 27 marca 2003 r. o planowaniu i zagospodarowaniu przestrzennym (t.j. Dz.U. z 2023 r. poz. 977 z późn. zm.) Rada Gminy Miłki rozstrzyga, co następuje:

**§ 1.** Inwestycje z zakresu infrastruktury technicznej należące do zadań własnych gminy to budowa sieci wodociągowej i kanalizacyjnej.

**§ 2. 1.** Zadania z zakresu budowy sieci wodociągowej i kanalizacyjnej finansowane będą na podstawie aktualnie obowiązujących przepisów ustawy o zbiorowym zaopatrzeniu w wodę i zbiorowym odprowadzaniu ścieków z budżetu Gminy oraz dotacji z funduszy ochrony środowiska i funduszy unijnych lub na podstawie porozumień z innymi podmiotami.

**2.** Zadania z zakresu budowy sieci elektroenergetycznych finansowane będą na podstawie aktualnie obowiązujących przepisów ustawy Prawo Energetyczne. Inwestycje z zakresu przesyłania i dystrybucji energii elektrycznej realizowane będą w sposób określony w aktualnie obowiązujących przepisach Prawa Energetycznego.

Załącznik Nr 4 do uchwały Nr LX.369.2023

Rady Gminy Miłki

z dnia 8 listopada 2023 r.

Załącznik4.xml



**Dane przestrzenne, o których mowa w art. 67a ust. 3 i 5 ustawy z dnia 27 marca 2003 r. o planowaniu i zagospodarowaniu przestrzennym (j.t. Dz.U. z 2020 r. poz. 293 z późn. zm.) ujawnione zostaną po kliknięciu w ikonę**

## UZASADNIENIE

Projekt planu został sporządzony na podstawie Uchwały Nr XXXIV.229.2021 Rady Gminy Miłki z dnia 29 listopada 2021 r. w sprawie przystąpienia do sporządzenia miejscowego planu zagospodarowania przestrzennego dla części miejscowości Rydzewo, obręb geodezyjny Rydzewo.

Granicami niniejszego projektu planu został objęty obszar o powierzchni około 0,5 ha położony w obrębie geodezyjnym Rydzewo w gminie Miłki. Zgodnie z art. 15 ust. 1 ustawy z dnia 27 marca 2003 r. o planowaniu i zagospodarowaniu przestrzennym (Dz. U. z 2023 r. poz. 977, z późn. zm.) przy sporządzaniu ww. planu, uwzględniono:

### I. WYMAGANIA WYNIKAJĄCE Z ART. 1 UST. 2:

#### 1) wymagania ładu przestrzennego, w tym urbanistyki i architektury

W projekcie planu uwzględniono wymagania ładu przestrzennego, w tym urbanistyki i architektury poprzez określenie: linii rozgraniczających tereny o różnym przeznaczeniu i różnych zasadach zagospodarowania, nieprzekraczalnych linii zabudowy, funkcji terenów, rodzaju i kolorystyki materiałów użytych do wykonania zabudowy, a także sposobu ich rozmieszczenia na działce oraz parametrów technicznych i wskaźników urbanistycznych dotyczących gabarytów obiektów.

Teren elementarny wyodrębniony liniami rozgraniczającymi w miejscowym planie został wyznaczony w oparciu o obowiązujące Studium Uwarunkowań i Kierunków Zagospodarowania Przestrzennego oraz inwentaryzację terenu objętego planem, w tym również najbliższego sąsiedztwa. Inwentaryzacja przeprowadzona była w fazie początkowej przystąpienia do realizacji prac nad planem.

Przy ustalaniu funkcji terenu kierowano się potrzebami rozwojowymi Gminy Miłki, głównie w zakresie rozwoju terenów w ramach zabudowy mieszkaniowej jednorodzinnej i usługowej. Mając na względzie podstawowy cel planowania przestrzennego jakim jest ochrona ładu przestrzennego, w granicach terenu inwestycyjnego wyznaczono linie zabudowy.

Linie zabudowy od strony dróg wyznaczane zostały w oparciu o obowiązujące przepisy odrębne. Oprócz kształtowania linii zabudowy w celu ochrony ładu przestrzennego w planie miejscowym uwzględnione zostały również parametry techniczne i wskaźniki dla zabudowy. Określane były na podstawie szczegółowej inwentaryzacji i analiz przestrzennych istniejącej zabudowy zlokalizowanej w sąsiedztwie obszaru objętego planem.

#### 2) walory architektoniczne i krajobrazowe

W projekcie planu uwzględniono walory architektoniczne i krajobrazowe poprzez zasady kształtowania zabudowy i zagospodarowania terenu, w szczególności odnoszących się do: rozmieszczenia obiektów budowlanych, ustaleń parametrów technicznych w tym: geometrii dachów, maksymalnej wysokości,

maksymalnej powierzchni zabudowy, maksymalnej i minimalnej intensywności zabudowy, minimalnego udziału powierzchni biologicznie czynnej.

3) wymagania ochrony środowiska, w tym gospodarowania wodami i ochrony gruntów rolnych i leśnych

W projekcie planu uwzględniono wymagania ochrony środowiska w szczególności dotyczące gospodarowania wodami i ochrony gruntów rolnych i leśnych poprzez ustalenia odnoszące się do ochrony elementów środowiska tj. gruntów i ziemi, powietrza, wody, wód gruntowych oraz zieleni.

W szczególności w planie miejscowym wprowadzono następujące zasady:

- a) zakaz wprowadzania do gleby substancji mogących negatywnie wpływać na jakość wód podziemnych;
- b) zakaz zmiany kierunku i natężenia odpływu wód opadowych lub roztopowych oraz kierunku odpływu wód ze źródeł ich powstawania ze szkodą dla gruntów sąsiednich, zgodnie z przepisami odrębnymi,
- c) zakaz lokalizacji przedsięwzięć mogących zawsze znacząco oddziaływać na środowisko w rozumieniu przepisów odrębnych z zakresu ochrony środowiska za wyjątkiem inwestycji celu publicznego z zakresu łączności publicznej, komunikacji i infrastruktury technicznej,
- d) dopuszczenie lokalizacji przedsięwzięć mogących potencjalnie znacząco oddziaływać na środowisko, w przypadku, gdy wykonana ocena oddziaływania na środowisko wykaże brak znaczącego negatywnego oddziaływania na środowisko;
- e) ustalenie dopuszczalnych poziomów hałasu, przyjmując odpowiednie przepisy z zakresu ochrony środowiska dla terenu elementarnego oznaczonego na rysunku planu symbolem literowym MNU jak dla terenów zabudowy mieszkaniowo- usługowej.

W zakresie ochrony przyrody wprowadzono nakaz stosowania obowiązujących przepisów odrębnych związanych z lokalizacją planu w całości w granicach Obszaru Chronionego Krajobrazu Krainy Wielkich Jezior Mazurskich.

Wskazano również, że obszar planu w całości położony jest w obszarze głównego zbiornika wód podziemnych nr 206 – Wielkie Jeziora Mazurskie. Ustalono ochronę zbiornika wód podziemnych zgodnie z przepisami odrębnymi.

Dodatkowo w celu ochrony zieleni wprowadzono w ustaleniach planu obowiązek zachowania minimalnej powierzchni biologicznie czynnej.

W zakresie ochrony i zasad kształtowania krajobrazu ustalono nakaz realizacji nowej zabudowy zgodnie ze wskaźnikami kształtowania zabudowy określonymi w ustaleniach szczegółowych planu.

W granicach planu zachodziły przesłanki wymagające przeprowadzenia procedury uzyskania zgody na zmianę przeznaczenia gruntów leśnych na cele nieleśne. Na podstawie art. 7 ust. 2 ustawy z dnia 3 lutego 1995 r. o ochronie gruntów rolnych i leśnych (tj. Dz. U. z 2022 r., poz. 2409 z późn. zm.) Wójt Gminy Miłki pismem z dnia 1.08.2023 r. wystąpił do Marszałka Województwa Warmińsko- Mazurskiego, o wyrażenie zgody na zmianę przeznaczenia na cele nieleśne 0,3532 ha lasu, nie będącego własnością Skarbu Państwa.

Wnioskowano o zmianę przeznaczenia gruntów leśnych położonych w granicach działek ewidencyjnych nr 4/5 i 4/6 położonych w obrębie geodezyjnym 13 - Rydzewo. W projekcie planu ww. grunty zostały przeznaczone pod następującą funkcję terenu: 01MNU – teren zabudowy mieszkaniowej jednorodzinnej i/lub usług nieuciążliwych. Decyzją z dnia 29.08.2023 r. (znak pisma: IG.WR.7151.19.2023) Marszałek wyraził zgodę na zmianę przeznaczenia na cele nieleśne ww. gruntów.

Dodatkowo w granicach planu nie zachodziły przesłanki wymagające przeprowadzenia procedury uzyskania zgody na zmianę przeznaczenia gruntów rolnych na cele nierolnicze i nieleśne.

4) wymagania ochrony dziedzictwa kulturowego i zabytków oraz dóbr kultury współczesnej

W granicach planu nie występują stanowiska archeologiczne oraz obiekty objęte prawnymi formami ochrony zabytków określonymi w przepisach odrębnych dotyczących ochrony zabytków i opieki nad zabytkami. Ponadto w granicach planu nie występują obszary krajobrazów kulturowych.

5) wymagania ochrony zdrowia oraz bezpieczeństwa ludzi i mienia, a także potrzeby osób niepełnosprawnych

W zakresie bezpieczeństwa ludzi i mienia, na podstawie stanowisk organów opiniujących i uzgadniających projekt w zakresie zagrożeń powodziowych i osuwania się mas ziemnych, w zapisach planu wskazano, iż w granicach obszaru planu:

- nie występują obszary szczególnego zagrożenia powodzią;
- nie występują obszary osuwania się mas ziemnych;
- nie występują tereny górnicze.

Ponadto w planie miejscowym zawarto zapisy ustalające minimalne wskaźniki wyposażenia terenów elementarnych w liczbę miejsc do parkowania, zapewniającą zaspokojenie potrzeb w zakresie parkowania i postoju samochodów.

6) walory ekonomiczne przestrzeni

Przy opracowaniu projektu planu uwzględniono walory ekonomiczne przestrzeni w szczególności uwzględniając potencjał rozwojowy obszaru planu, a także możliwości zabudowy i zagospodarowania terenu.

Stawkę procentową, na podstawie której ustala się opłatę, wynikającą ze wzrostu wartości nieruchomości w związku z uchwaleniem planu ustalono na poziomie 30 % dla terenu elementarnego oznaczonego symbolem literowym MNU.

7) prawo własności

Projekt planu sporządzany był z poszanowaniem prawa własności, a przy wyznaczaniu funkcji terenów oraz zasad zagospodarowania terenów wzięto pod uwagę interesy osób trzecich. Ustalenia planu nie ingerują w sferę praw nabytych, określają jednak zasady dla nowo powstających obiektów. Ponadto autorom realizującym plan przyświecała generalna zasada, aby interes potencjalnego inwestora pozostawał w zgodzie z potrzebą zrównoważonej polityki planistycznej, koniecznością ochrony nieruchomości sąsiednich i ich właścicieli oraz potrzebami ochrony środowiska, tym samym nie naruszając zasady proporcjonalności.

8) potrzeby obronności i bezpieczeństwa państwa

W obszarze planu nie znajdują się obiekty i tereny, dla których konieczne byłoby ustalenie szczegółowych warunków wynikających z potrzeb obronności i bezpieczeństwa państwa.

W procedurze sporządzania projektu planu, w zakresie dotyczącym obronności i bezpieczeństwa państwa, wystąpiono o jego uzgodnienie między innymi do: Wojewódzkiego Sztabu Wojskowego, Oddziału Straży Granicznej, Agencji Bezpieczeństwa Wewnętrznego, oraz Komendanta Komendy Wojewódzkiej Policji.

9) potrzeby interesu publicznego

W projekcie planu nie występują obszary przestrzeni publicznej wyznaczone zgodnie z obowiązującymi przepisami odrębnymi.

10) potrzeby w zakresie rozwoju infrastruktury technicznej, w szczególności sieci szerokopasmowych

W projekcie planu potrzeby w zakresie rozwoju infrastruktury technicznej ustalone zostały w §12. W szczególności określono zasady modernizacji, rozbudowy i budowy systemów infrastruktury technicznej.

Przedmiotowy plan swoimi granicami nie obejmuje żadnych dróg.

11) zapewnienie udziału społeczeństwa w pracach nad miejscowym planem zagospodarowania przestrzennego w tym przy użyciu środków komunikacji elektronicznej

Informację o podjęciu Uchwały Nr XXXIV.229.2021 Rady Gminy Miłki z dnia 29 listopada 2021 r. w sprawie przystąpienia do sporządzenia miejscowego planu zagospodarowania przestrzennego dla części miejscowości Rydzewo, obręb geodezyjny Rydzew podano do publicznej wiadomości w formie: obwieszczenia umieszczonego na tablicy ogłoszeń Urzędu Gminy Miłki oraz ogłoszenia prasowego.

Wskazano tam, że wnioski do planu należy składać na piśmie na adres: Urzędu Gminy Miłki, ul. Mazurska 2, 11 – 513 Miłki.

W toku prac nad planem zgodnie z ustawą o planowaniu i zagospodarowaniu przestrzennym przeprowadzona również została procedura wyłożenia planu do publicznego wglądu: w dniach od 24 marca 2023 r. do 17 kwietnia 2023 r., a także zorganizowana w tym czasie dyskusja publiczna (3 kwietnia 2023 r.) dotycząca rozwiązań planistycznych zawartych w projekcie niniejszego dokumentu. W czasie wyznaczonym na składanie uwag do projektu miejscowego planu (tj. do dnia 5 maja 2023 r.) nie wpłynęła żadna uwaga do projektu planu.

12) zachowanie jawności i przejrzystości procedur planistycznych

Procedura planistyczna prowadzona jest zgodnie z ustawą z dnia 27 marca 2003 r. o planowaniu i zagospodarowaniu przestrzennym (Dz. U. z 2023 r. poz. 977, z późn. zm.). Równoległe prowadzona jest strategiczna ocena oddziaływania na środowisko sporządzanego projektu planu na podstawie ustawy z dnia 3 października 2008 r. o udostępnieniu informacji o środowisku i jego ochronie, udziale społeczeństwa w ochronie środowiska oraz o ocenach oddziaływania na środowisko (Dz. U. z 2023 r., poz. 1094 z późn. zm.).

13) potrzebę zapewnienia odpowiedniej ilości i jakości wody, do celów zaopatrzenia ludności

W projekcie planu potrzeby zapewnienia odpowiedniej ilości i jakości wody zapisano w przepisach dotyczących rozwoju infrastruktury technicznej w §12. W szczególności określono zasady modernizacji, rozbudowy i budowy systemów infrastruktury technicznej.

II. WYMAGANIA WYNIKAJĄCE Z ART. 1 UST. 3

Przy ustaleniu przeznaczenia terenów oraz zasad zagospodarowania terenu i możliwości jego zabudowy, a także podczas określania parametrów technicznych i wskaźników urbanistycznych, wzięto pod uwagę interes publiczny i interesy osób prywatnych, a także prawo własności. Kierowano się w szczególności potrzebami rozwojowymi Gminy Miłki w zakresie umożliwienia rozwoju terenów zabudowy mieszkaniowej jednorodzinnej i usługowej w miejscowości Rydzewo.

### III. WYMAGANIA WYNIKAJĄCE Z ART. 1 UST. 4

Sporządzając projekt planu wzięto pod uwagę oszczędne i racjonalne gospodarowanie przestrzenią. Uwzględniono w szczególności możliwości rozwojowe obszaru objętego planem.

### IV. ZGODNOŚĆ Z WYNIKAMI ANALIZY ZMIAN W ZAGOSPODAROWANIU PRZESTRZENNYM GMINY

Analiza zmian w zagospodarowaniu przestrzennym gminy dopuszcza możliwość realizacji planu miejscowego na danym terenie. Dokument ten stanowi załącznik do Uchwały nr XLII.273.2017 Rady Gminy Miłki z dnia 3 października 2017 r. w sprawie aktualności Studium uwarunkowań i kierunków zagospodarowania przestrzennego oraz miejscowych planów zagospodarowania przestrzennego gminy Miłki. Analiza wskazuje, iż planem miejscowym może być objęty obszar całego obrębu lub jego część. Zaproponowany program sporządzania planów miejscowych kładzie nacisk na uporządkowanie struktury przestrzennej uwzględniając ochronę ładu przestrzennego terenów zlokalizowanych przy granicy z jeziorami oraz na terenach wskazujących na wzmożony ruch budowlany.

### V. WYMAGANIA DOTYCZĄCE UNIWERSALNEGO PROJEKTOWANIA

W projekcie potrzebę dostosowania obiektów budowlanych i zagospodarowania terenu do osób ze szczególnymi potrzebami zawarto w §7. Dodatkowo w §11 wyznaczono zasady oraz liczbę miejsc przeznaczonych na parkowanie pojazdów zaopatrzonych w kartę parkingową.

### VI. WPŁYW NA FINANSE PUBLICZNE

Wpływ ustaleń planu na finanse publiczne został przedstawiony w prognozie skutków finansowych uchwalenia miejscowego planu zagospodarowania przestrzennego.