






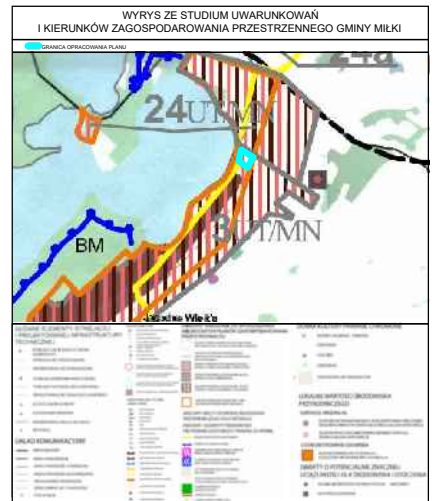
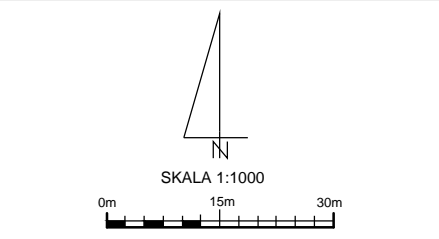
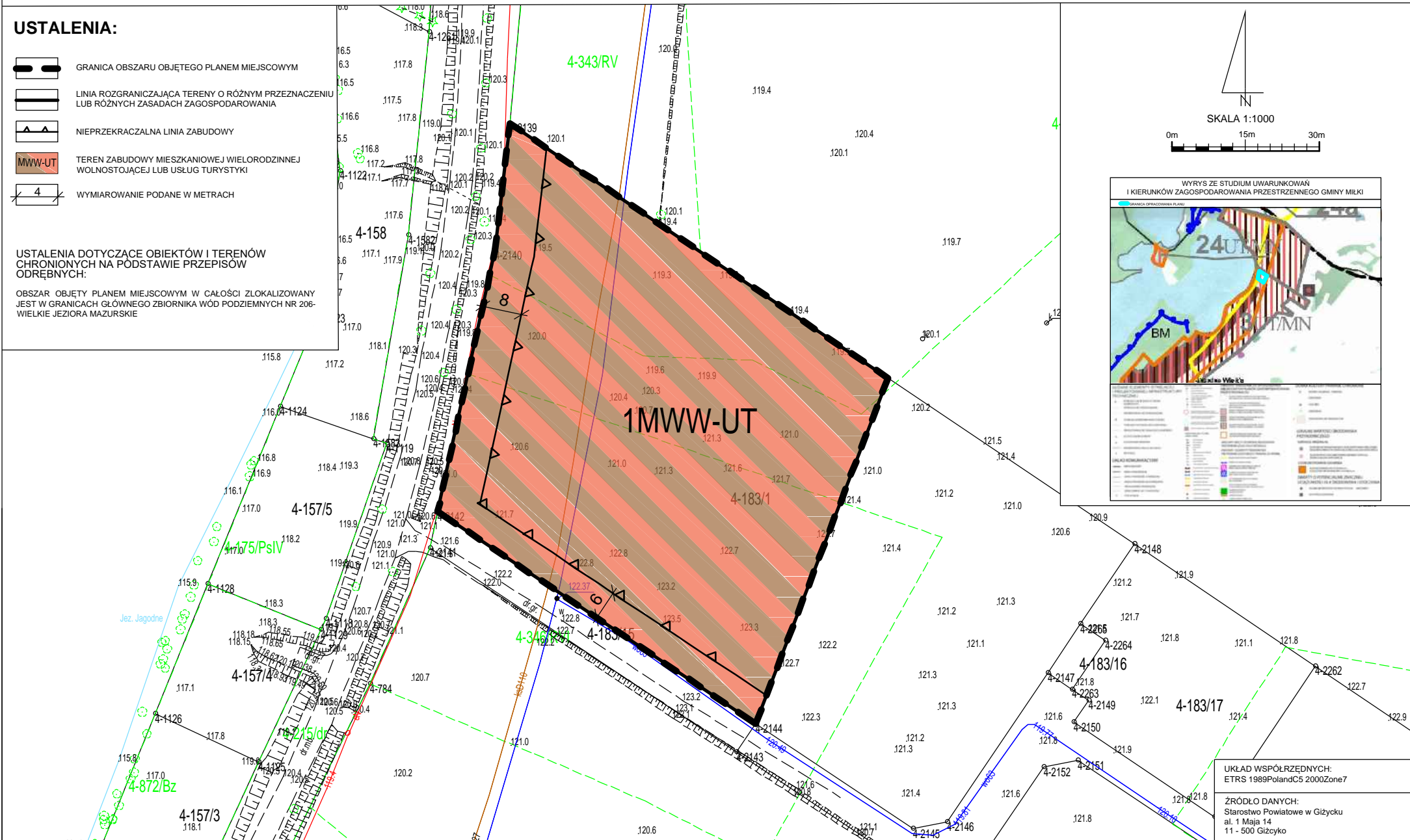
STRUKTURA FUNKCJONALNO- PRZESTRZENNIA MIEJSCOWEGO PLANU ZAGOSPODAROWANIA PRZESTRZENNEGO DLA CZĘŚCI MIEJSCOWOŚCI JAGODNE WIELKIE

USTALENIA:

-  GRANICA OBSZARU OBJĘTEGO PLANEM MIEJSCOWYM
-  LINIA ROZGRANICZAJĄCA TERENY O RÓŻNYM PRZEZNACZENIU LUB RÓŻNYCH ZASADACH ZAGOSPODAROWANIA
-  NIEPRZEKRACZALNA LINIA ZABUDOWY
-  TEREN ZABUDOWY MIESZKANIOWEJ WIELORODZINNEJ WOLNOSTOJĄCEJ LUB USŁUG TURYSTYKI
-  WYMIAROWANIE PODANE W METRACH

USTALENIA DOTYCZĄCE OBIEKTÓW I TERENÓW CHRONIONYCH NA PODSTAWIE PRZEPISÓW ODREBNYCH:

OBSZAR OBJĘTY PLANEM MIEJSCOWYM W CAŁOŚCI ZLOKALIZOWANY JEST W GRANICACH GŁÓWNEGO ZBIORNIKA WÓD PODZIEMNYCH NR 206- WIELKIE JEZIORO MAZURSKIE



UKŁAD WSPÓŁRZĘDNYCH:
ETRS 1989/PolandCS 2000Zone7

ŹRÓDŁO DANYCH:
Starostwo Powiatowe w Giżycku
al. 1 Maja 14
11 - 500 Giżycko