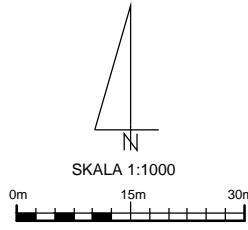














# INWENTARYZACJA OBSZARU OBJĘTEGO MIEJSCOWYM PLANEM ZAGOSPODAROWANIA PRZESTRZENNEGO DLA CZĘŚCI MIEJSCOWOŚCI JAGODNE WIELKIE



## OZNACZENIA:

-  GRANICA OBSZARU OBJĘTEGO PLANEM MIEJSCOWYM
-  TERENY ROLNE NIEUŻYTKOWANE ROLNICZO, POROSNĘTE ZIELENIĄ NISKĄ - TEREN SUKCESYWNIE KOSZONY
-  DROGA POWIATOWA
-  DROGA GRUNTOWA
-  GRUNTY ROLNE, PASTWISKA NA TERENACH SASIEDNICH. OBSZAR GŁÓWNIIE POROSNIĘTY ZIELENIĄ NIEKSA, POJEDYNCZE DZIAŁKI UŻYTKOWANE ROLNICZO
-  JEZIORO JAGODNE
-  GRANICA OBSZARU CHRONIONEGO KRAJOBRAZU KRAINY WIELKICH JEZIOR MAZURSKICH
-  ZIELEŃ WYSOKA
-  ISTNIEJĄCE SKARPY
-  SIĘĆ WODOCIĄGOWA
-  SIĘĆ KANALIZACYJNA
-  SIĘĆ ELEKTROENERGETYCZNA

OBSZAR OBJĘTY PLANEM W CAŁOŚCI POŁOŻONY W GRANICACH GŁÓWNEGO ZBIORNIKA WÓD PODZIEMNYCH NR 206 WIELKIE JEZIORA MAZURSKIE

