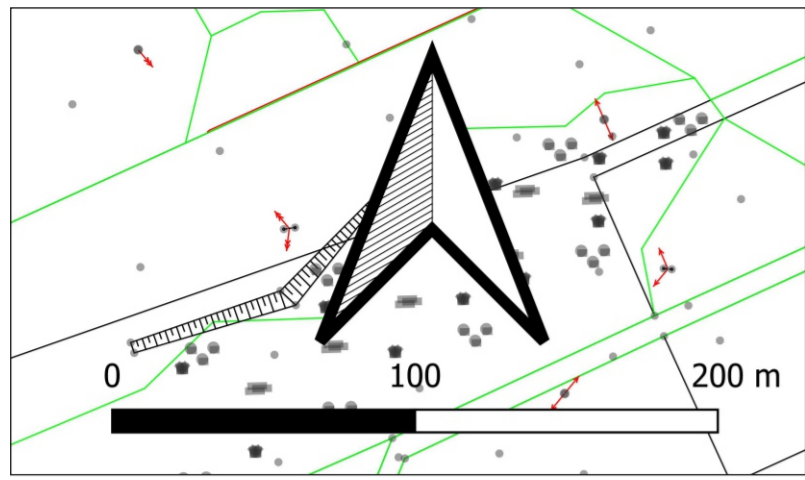


INWENTARYZACJA TERENU OBJĘTEGO PROJEKTEM MIEJSCOWEGO PLANU ZAGOSPODAROWANIA PRZESTRZENNEGO
DLA CZĘŚCI MIEJSCOWOŚCI MIŁKI, OBRĘB GEODEZYJNY MIŁKI
SKALA 1:2500



Teren opracowania uprawy rolne



Niewielki zbiornik wodny



Zieleń otaczająca oczko wodne



Teren opracowania uprawy rolne



Teren opracowania uprawy rolne



Tereny opracowania - zieleń niska



Nieużytek porośnięty zieleńią niską i wysoką




Uprawy rolne



Droga gruntowa




Tereny nachylony w kierunku rynny jeziora Buwelno



Tereny rolne sąsiadujące z obszarem opracowania



Jezioro Buwelno



Tereny zieleni niskiej



Nieużytek z okresowo występującą wodą



Tereny opracowania - zieleń niska



Pas zieleni wysokiej w strefie nadbrzeżnej jeziora Buwelno

LEGENDA OZNACZEŃ:

Granica obszaru opracowania

Tereny otwarte stanowiące tereny rolne, pastwiska

Tereny zieleni niskiej i wysokiej w obniżeniach terenu

Tereny nieużytku z okresowo występującą wodą

Zbiorniki wodne

Pas zieleni wysokiej w strefie nadbrzeżnej jeziora Buwelno

Tereny o znacznym nachyleniu do rynny jeziora - przed pracami budowlanymi konieczne badania geotechniczne.

UWAGA: Cały teren opracowania położony jest w granicach Obszaru Chronionego Krajobrazu Krainy Wielkich Jezior Mazurskich