

**UCHWAŁA NR XII.92.2019**  
**RADY GMINY MIŁKI**  
**z dnia 23 października 2019 r.**

**w sprawie wyrażenia zgody na odpłatne nabycie nieruchomości na  
rzecz Gminy Miłki**

Na podstawie art. 18 ust. 2 pkt 9 lit. a, art. 44 pkt 5 ustawy z dnia 8 marca 1990 r. o samorządzie gminnym (j.t. Dz. U. z 2019 r., poz. 506 z późn. zm.<sup>1</sup>) art. 25 ust. 2 ustawy z dnia 21 sierpnia 1997 r. o gospodarce nieruchomościami (j.t. Dz. U. z 2018 r., poz. 2204 z późn. zm.<sup>2</sup>) Rada Gminy Miłki uchwala, co następuje:

**§1**

Wyraża się zgodę na odpłatne nabycie na rzecz Gminy Miłki n/w nieruchomości położonych w obrębie geodezyjnym wsi:

- 1) Miłki, m. Przykop, dz. nr 1/34 o pow. 0,0167 ha, opisana w kw nr OL1G/00040768/8 stanowiąca własność osoby fizycznej,
- 2) Miłki, m. Przykop, dz. nr 1/36 o pow. 0,0,0063 ha, opisana w kw nr OL1G/00015468/1 stanowiąca własność osoby fizycznej.

**§2**

Wykonanie uchwały powierza się Wójtowi Gminy Miłki.

**§3**

Uchwała wchodzi w życie z dniem podjęcia i podlega opublikowaniu w drodze obwieszczeń.



PRZEWODNICZĄCY  
RADY GMINY  
Dariusz Ireneusz Górski

---

<sup>1</sup>Zmiany tekstu jednolitego wymienionej ustawy zostały ogłoszone w Dz. U. z 2019 r. poz. 1309; poz. 1696, poz. 1815

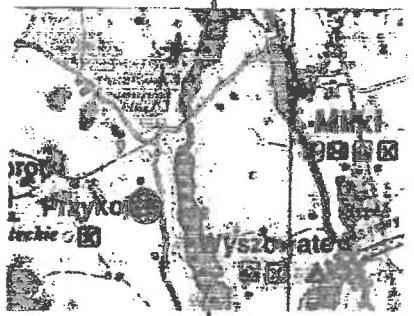
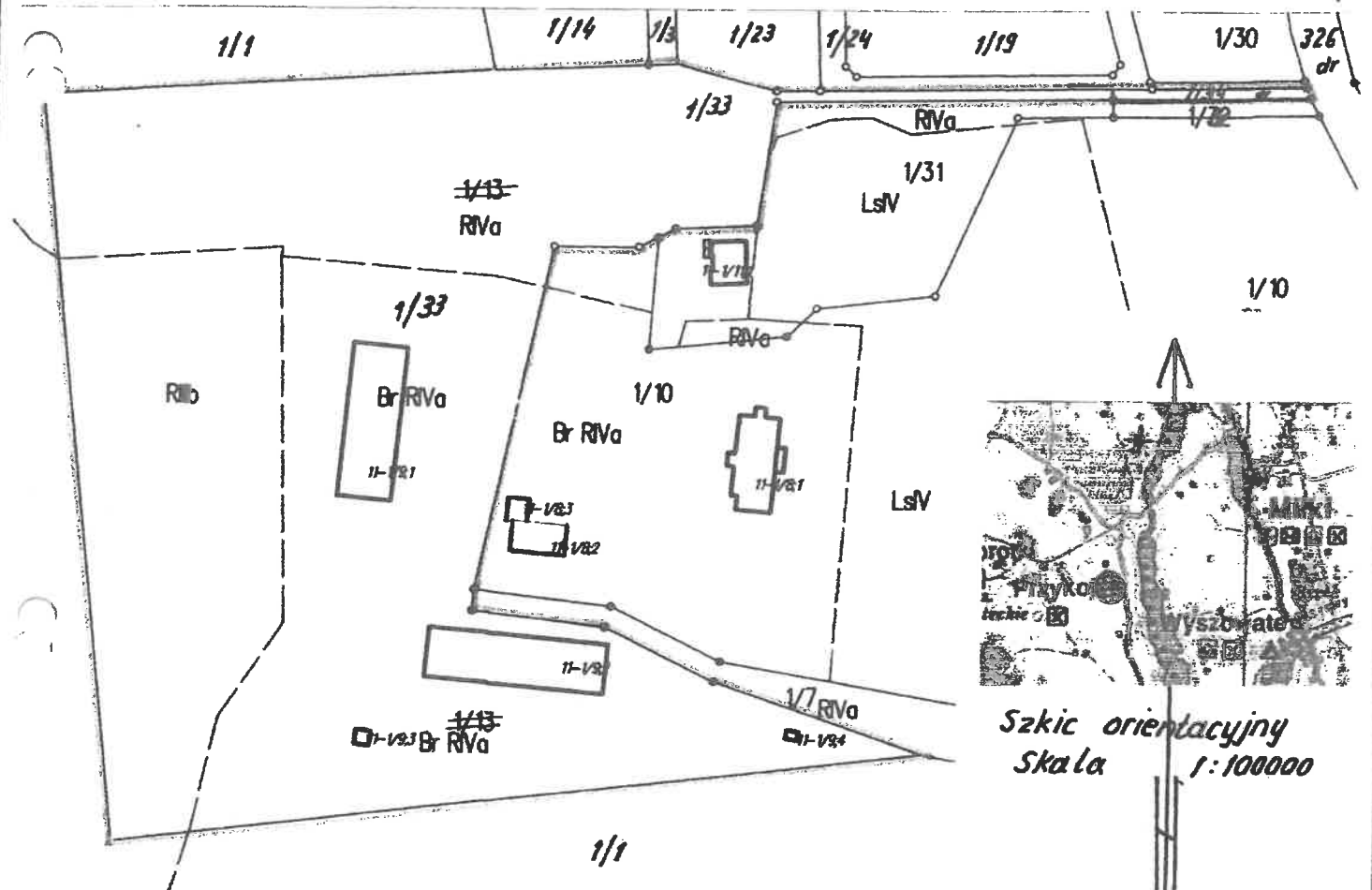
<sup>2</sup>Zmiany tekstu jednolitego wymienionej ustawy zostały ogłoszone w Dz. U. z 2018 r. poz. 2348; w Dz.U. z 2019 r., poz. 270; poz. 492; poz. 801; poz. 1309; poz. 1589; poz. 1716, poz. 1924



## WYKAZ ZMIAN DANYCH EWIDENCYJNYCH DOTYCZĄCY DZIAŁKI

Nr obrębu	Nr jednostki rejestrowej	Stan dotychczasowy				Norm. Prawna KW	Stan nowy			
		Numer działki	Użytkownik	Klasa gleb oznaczenie	Pole powierzchni w ha		Numer działki	Użytkownik	Klasa gleb oznaczenie	Pole powierzchni w ha
			R	IIIb	0,8250		R	IIIb	0,8250	
			R	IVa	1,0532		R	IVa	1,0365	
			Br-R	IVa	1,4021		Br-R	IVa	1,4021	
						280606 2.0011.				
						1/33			3,2636	
							dr		0,0167	
						280606 2.0011.				
						1/34			0,0167	
GO 11	G.367	280606_2.0011.1/13			3,2803	OL1G 6004 0768/8	razem		3,2803	

słownie: trzy hektary i dwa tysiące osiemset trzy m<sup>2</sup>



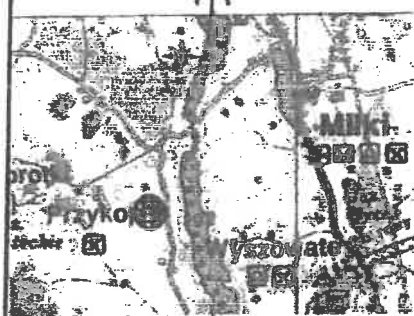
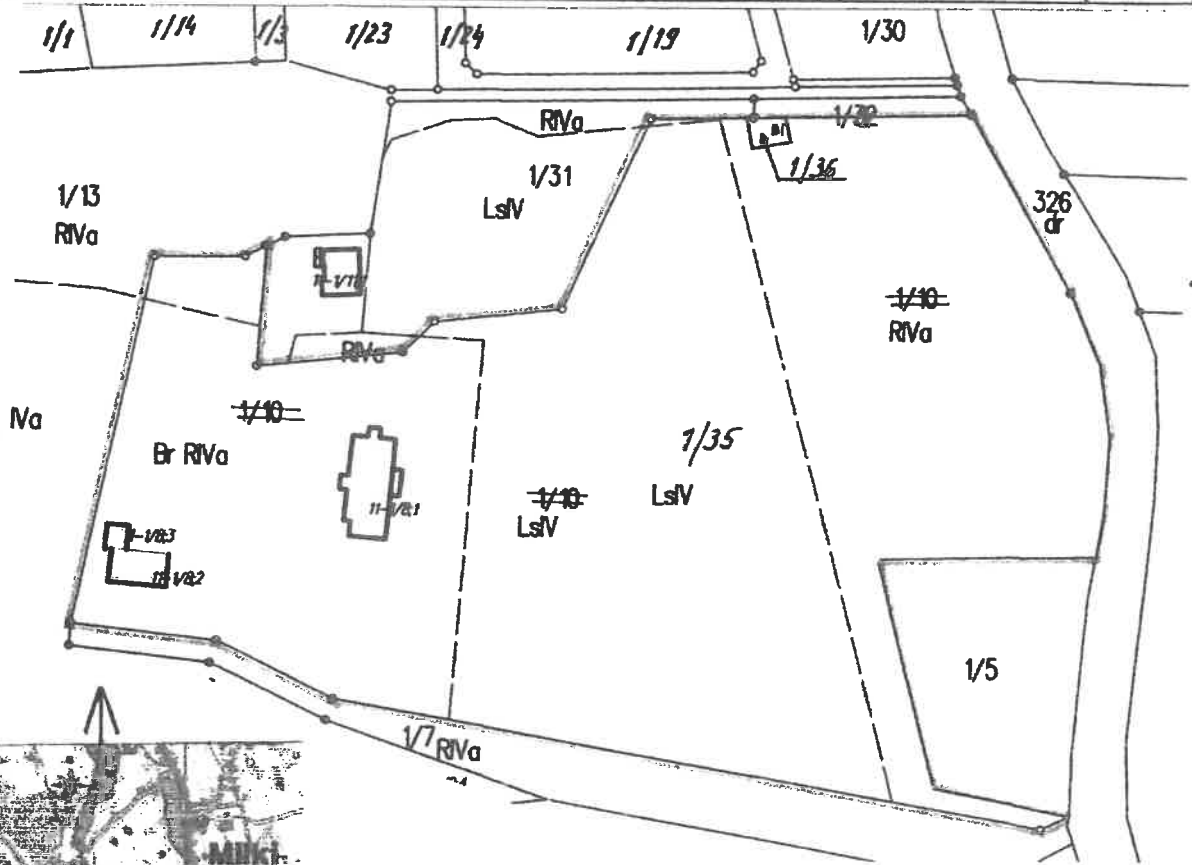
Szkic orientacyjny  
Skala 1:100000

Powiat: Giżycko Jednostka Ewidencyjna: 280606 2 MILKI Obręb: 280606 2.0011 MILKI	<b>MAPA Z PROJEKTEM                  PODZIAŁU                  NIERUCHOMOŚCI                  SKALA 1:2000</b>  <b>WG.6640.685.2019                  Rob. Nr 27/2019</b>	Wykazane na mapie granice nieruchomości podlegające podziałowi są zgodne z danymi ewidencyjnymi.  KIEROWNIK ROBÓT Geodeta uprawniony mgr inż. Ireneusz Mroziak Upr. nr 8097/90 <b>BIURO USŁUG                  GEODEZYJNYCH - MROZIAK</b> 11-500 Giżycko, Wilkasy, ul. Cisztyńska 82 tel. 0-602 136 558 NIP 845-125-46-98 REGON 790355091	dn. 31.07.2019r.
--	--	--	------------------

## WYKAZ ZMIAN DANYCH EWIDENCYJNYCH DOTYCZĄCY DZIAŁKI

Stan dotychczasowy						Stan nowy			
Nr obrębu	Nr jednostki rejestrowej	Numer działki	Użytkowość	Klasa glebowa	Pole powierzchni w ha	Numer działki	Użytkowość	Klasa glebowa	Pole powierzchni w ha
			R	IVa	1,0651		R	IVa	1,0588
			Ls	IV	1,3334		Ls	IV	1,3334
			Br-R	IVa	0,8564		Br-R	IVa	0,8564
						280606_2.0011.1/35			3,2486
							Bi		0,0063
						280606_2.0011.1/36			0,0063
0011	G.9	280606_2.0011.1/10			3,2549	razem			3,2549

słownie: trzy hektary i dwa tysiące pięćset czterdzieści dziewięć m<sup>2</sup>



*Szkic orientacyjny*  
*Skala 1:100000*

Powiat: Giżycko  
Jednostka Ewidencyjna: 280606\_2 MILKI  
Obręb: 280606\_2.0011 MILKI

**MAPA Z PROJEKTEM PODZIAŁU NIERUCHOMOŚCI SKALA 1:2000**

**WG.6640.685.2019 Rob. Nr 27/2019**

Wykazane na mapie granice nieruchomości podlegające podziałowi są zgodne z danymi ewidencji.

KIEROWNIK ROBÓT  
*[Signature]*  
mgr inż. **reneusz Mrozik**  
Upr. Nr 8097/70  
**BIURO USŁUG GEODEZYJNYCH - MROZIK**  
11-500 Giżycko, Wilkasy, ul. Olsztyńska 82  
tel. 0-602 136 958  
NIP 845-125-46-98 REGON 790355091  
dn. 31.07.2019r.