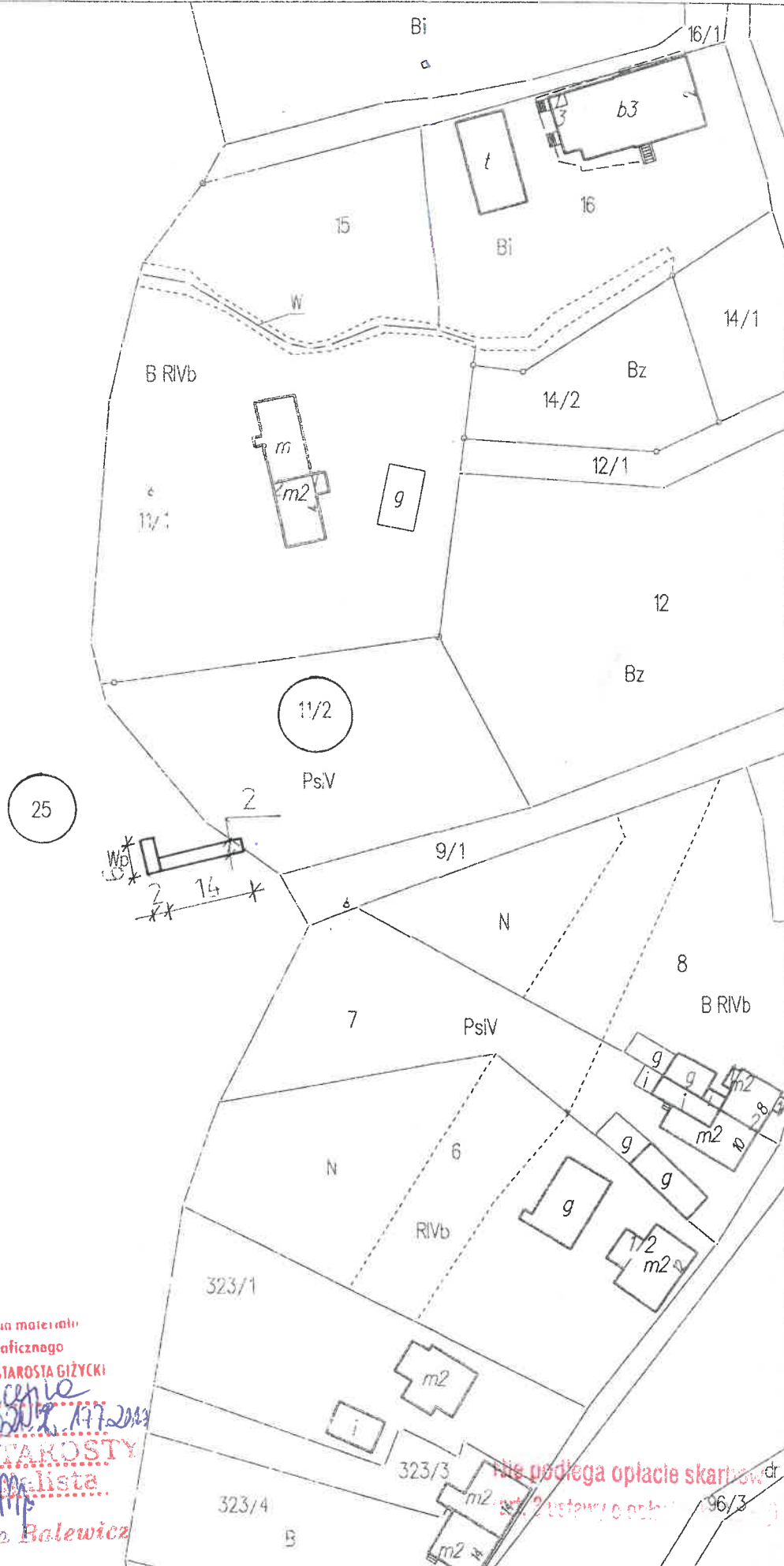


KOPIA MAPY EWIDENCYJNEJ
Skala 1:1000

Granice działek uzyskano w wyniku
przetworzenia mapy ewidencyjnej w skali 1:5000 (4000).

**STAROSTWO POWIATOWE
w Giżycku
11-500 Giżycko
Aleja 1 Maja 14**



Poswiadcza się, zgodność niniejszej kopii z treścią materiałów państwowego zasobu geodezyjnego i kartograficznego

Regulamin Zarządca Powiatowego zasobu geodezyjnego i kartograficznego STAROSTA GIŻYCKI

Nazwa materiału zasobu: *mapa ewidencyjna*

Identyfikator ewidencyjny materiału zasobu: *1172013*

Data wykonania kopii: *09 05 2017*

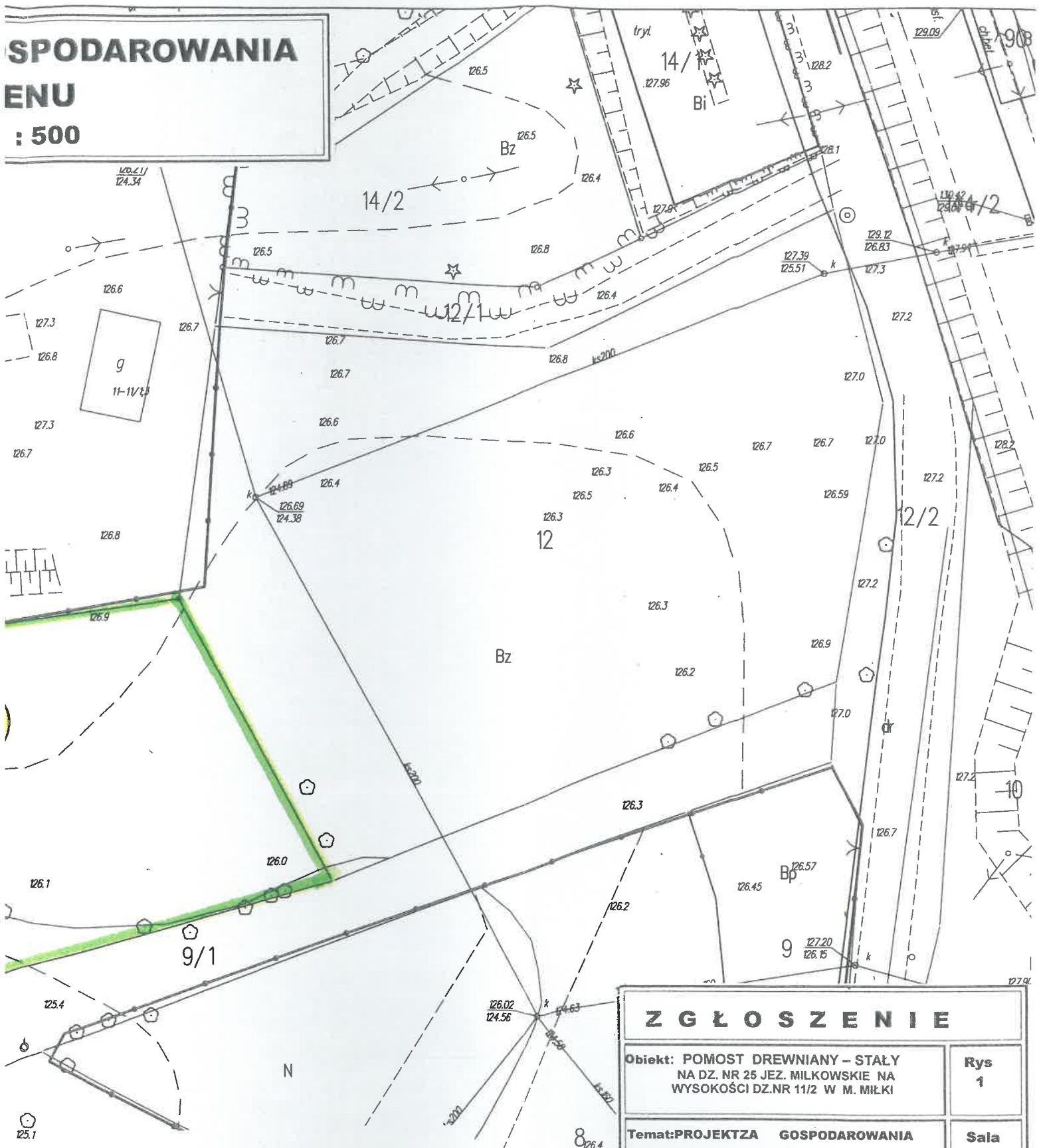
Imię, nazwisko i podpis osoby reprezentującej organ: *Monika Bałewicz*

Specjalista

Nie podlega opłacie skarbowej


RY ZASADNICZEJ
 a 1:500

**SPODAROWANIA
 ENU
 : 500**



Miłki
 współrzędne geograficzne WGS 84

Nr	N	E
1	53° 56' 23.6773"	21° 52' 22.1916"
2	53° 56' 23.5566"	21° 52' 21.3423"
3	53° 56' 23.7358"	21° 52' 21.2649"

Z G Ł O S Z E N I E	
Obiekt: POMOST DREWNIANY – STAŁY NA DZ. NR 25 JEZ. MIŁKOWSKIE NA WYSOKOŚCI DZ.NR 11/2 W M. MIŁKI	Rys 1
Temat: PROJEKT ZA GOSPODAROWANIA TERENU	Sala 1 : 500
Inwestor: GMINA MIŁKI UL. MAZURSKA 2 11-513 MIŁKI	Data 08.2017
Opracowanie: Konstanty Arnt upr. bud. 234/72/Oł.	Podpis 

MAPA NIEAKTUALIZOWANA

Obręb Miłki
Gmina Miłki
Powiat Giżycki
woj. warmińsko-mazurskie

WYRYS Z MAPY
Skala 1:1000

PROJEKT ZAGOSZCZENIA TERENU

Skala 1:1000

Poswiadcza się zgodność niniejszej kopii z treścią materiału państwowego zasobu geodezyjnego i kartograficznego

Organ prowadzący państwowy zasób geodezyjny i kartograficzny: STAROSTA GIŻYCKI

Nazwa materiału zasobu: *Mapa Geodezyjna*

Identyfikator ewidencyjny materiału zasobu: *KG-6047.1.280.2017*

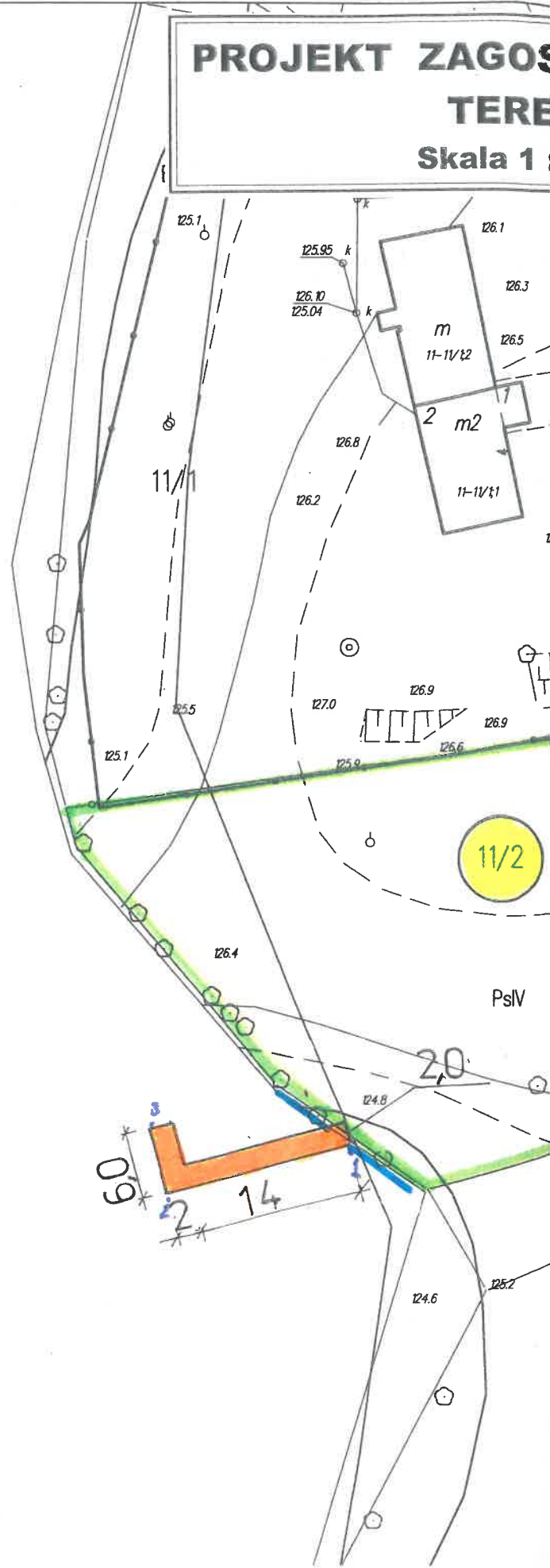
Data wykonania kopii: *08 05 2017*

Imię, nazwisko i podpis osoby reprezentującej organ: *Specjalista*

Piotr Czerep

Wp 25

11/2

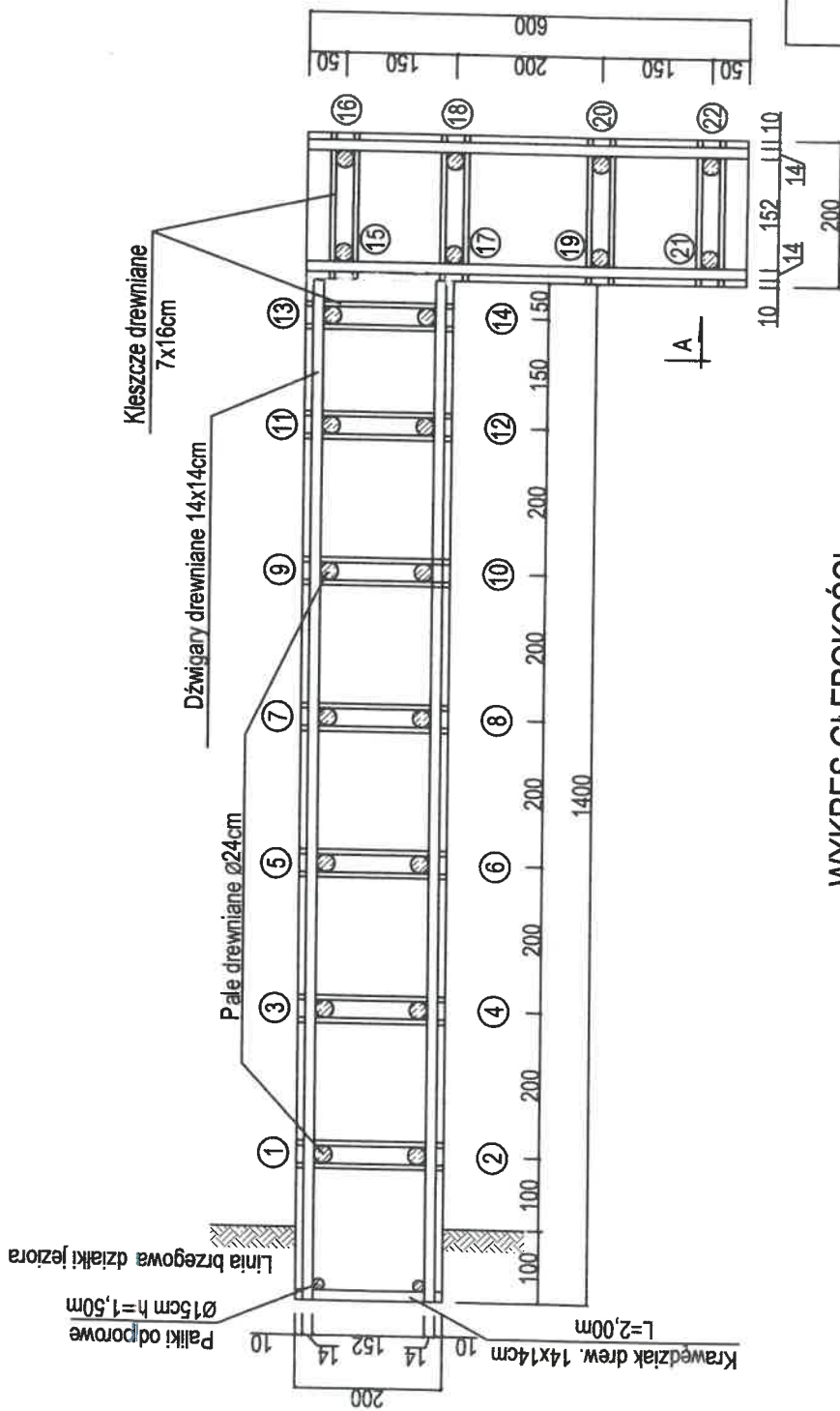


POMOST DREWNIANY STALY

na dz. nr 25, jez. Miłkowskie na wysokości dz. nr 11/2 w m. Miłki

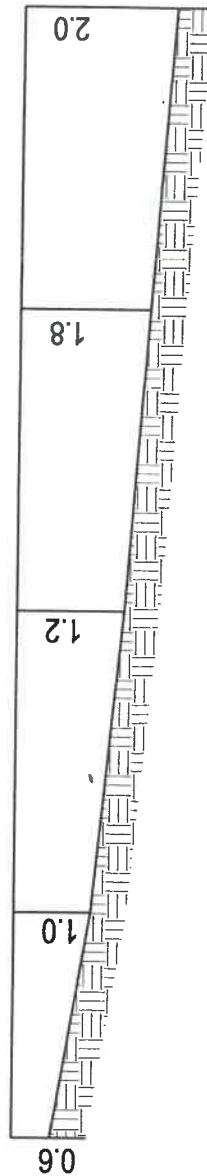
I KONSTRUKCJA NOŚNA POMOSTU I PLAN PALOWANIA

Skala 1:100



ZESTAWIENIE PALI			
Nr pala	Średnica (cm)	Długość (m)	Ilość
1 - 8	24	4	8
9 - 14	24	5	6
15 - 22	24	6,5	8
			Σ 22

WYKRES GŁĘBOKOŚCI



ZGŁOSZENIE

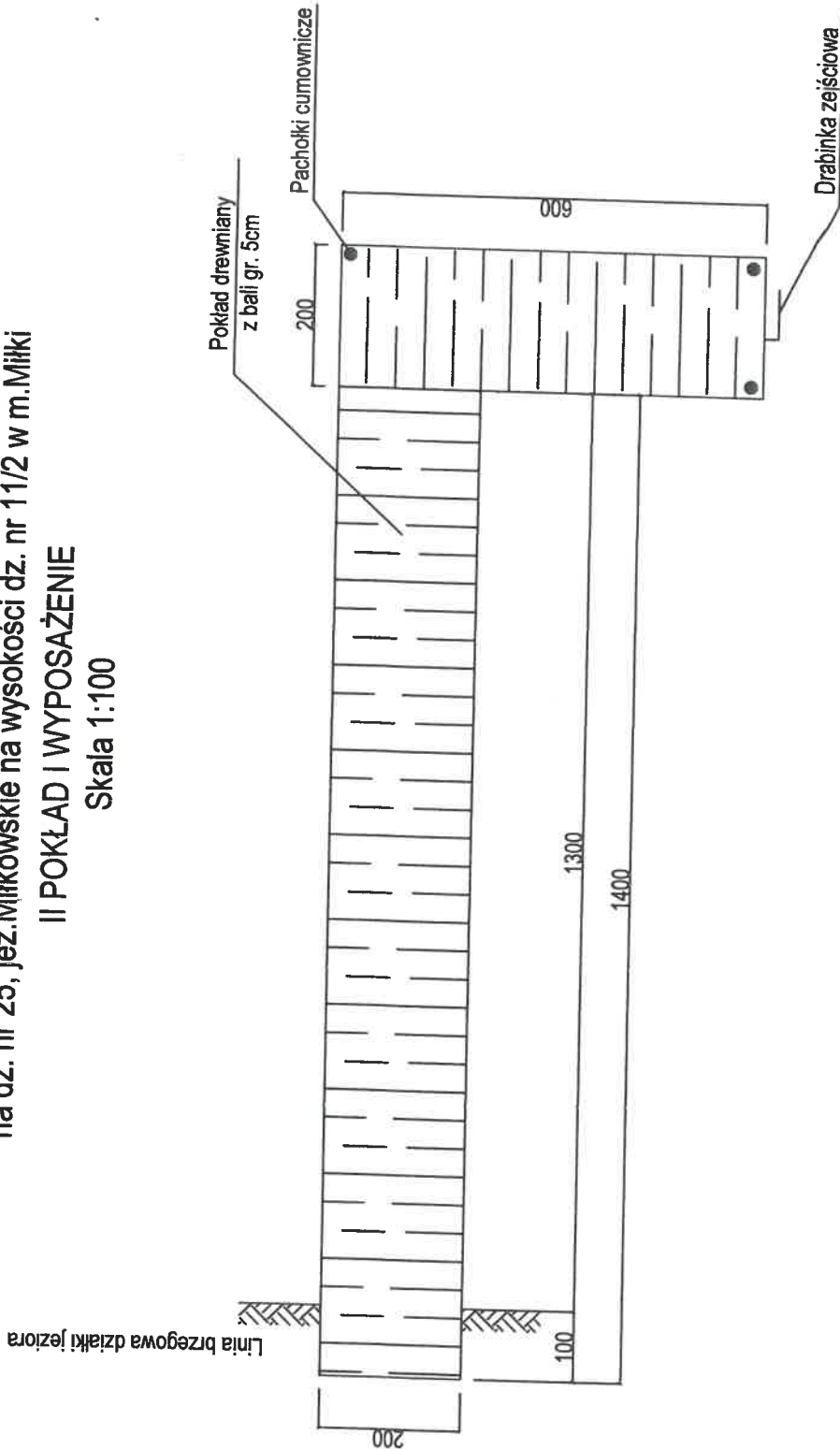
Obiekt:	POMOST DREWNIANY STALY na dz. nr 25 jez. Miłkowskie na wys. dz. nr 11/2 m. Miłki	Rys.	1
Temat:	Konstrukcja nośna i plan palowania.	Skala:	1:100
Inwestor:	gmina Miłki ul. Mazurska 2 11-513 Miłki	Data:	08.2017
Opracowanie:	Konstanty Arnt upr. bud. 234/72/OL	Podpis:	

POMOST DREWNIANY STAŁY

na dz. nr 25, jez. Miłkowskie na wysokości dz. nr 11/2 w m. Miłki

II POKŁAD I WYPOSAŻENIE


Skala 1:100



ZGŁOSZENIE

Objekt:	POMOST DREWNIANY STAŁY na dz. nr 25, jez. Miłkowskie na wys. dz. nr 11/2 m. Miłki	Rys.	2
Temat:	Pokład i wyposażenie	Skala:	1:100
Inwestor:	gmina Miłki ul. Mazurska 2 11-513 Miłki	Data:	08.2017
Opracowanie:	Konstanty Arnt uor. bud. 234/72/OI	Podpis:	

POMOST DREWNIANY STAŁY
 na dz. nr 25, jez. Miłkowskie na wysokości dz., nr 11/2 w m. Miłki
PRZEKRÓJ POPRZECZNY "A-A"
 Skala 1:10



ZGŁOSZENIE

Objekt:	POMOST DREWNIANY STAŁY na dz. nr 25, jez. Miłkowskie na wys. dz. nr 11/2 m. Miłki	Rys.	3
Temat:	Przekrój poprzeczny "A-A"	Skala:	1:100
Inwestor:	gmina Miłki ul. Mazurska 2 11-513 Miłki	Data:	08.2017
Opracowanie:	Konstanty Amt ul. bud. 2247222	Podpis:	<i>[Signature]</i>