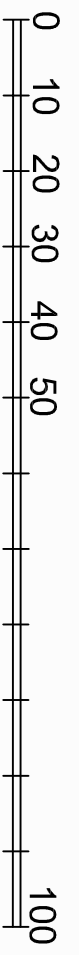


Obi. Kleszewo
skala 1:1000

MIEJSCOWY PLAN ZAGOSPODAROWANIA PRZESTRZENNEGO DLA DZIAŁKI 2/15 W MIEJSCOWOŚCI KLESZCZEWO-OSADA W OBRĘBIE GEODEZYJNYM KLESZCZEWO, GMINA MIŁKI.

MAPA NIEAKTUALIZOWANA

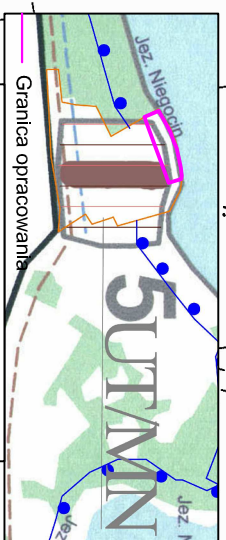
SKALA 1:1000



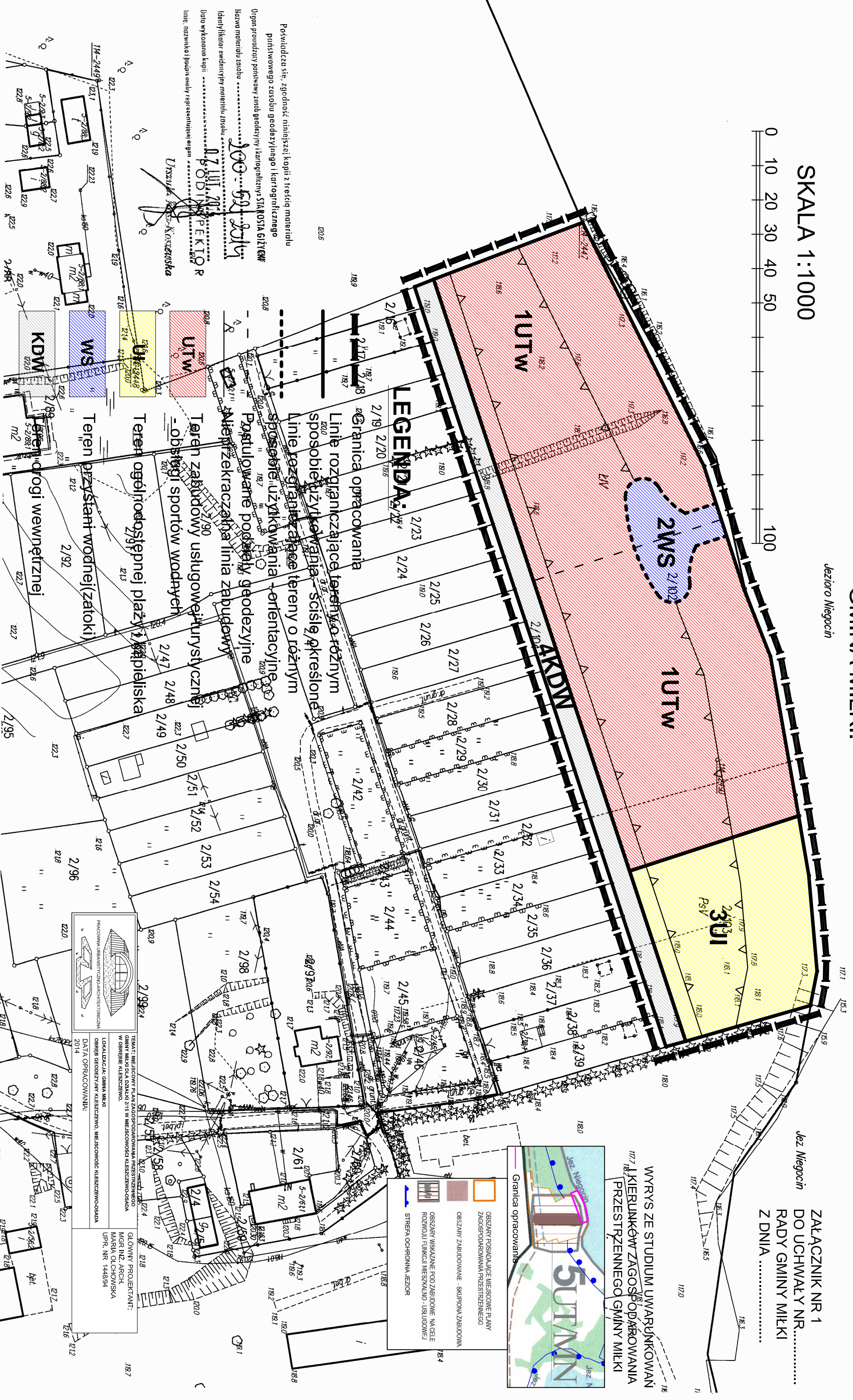
Jeziro Niegocin

Jez. Niegocin
ZAŁĄCZNIK NR 1
DO UCHWAŁY NR.....
RADY GMINY MIŁKI
Z DNIA

WYRYS ZE STUDIUM UMARBYNKOWAN
I KIERUNKÓW ZAGOSPODAROWANIA
PRZESTRZENNEGO GMINY MIŁKI



- Granica opracowania
- Obszary posiadające miejscowe plany zagospodarowania przestrzennego
- Obszary zabudowane - skupiona zabudowa
- Obszary wskazane pod zabudowę na cele rozwoju funkcji mieszkalno-usługowej
- Strefa ochronna jezior

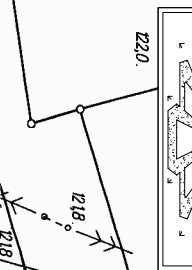


Poswiadcza się, zgodność niniejszej kopii z treścią materiału
pociskowego zasobu geodezyjnego i kartograficznego
Organ prowadzący pociskowy zasob geodezyjny i kartograficzny: STACJA GŁÓWNA
Nazwa materiału zasobu
Identyfikator ewidencyjny materiału źródła
Data wykonania kopii
Linie, nazwiska i podpis osoby reprezentującej organ

Podpis Projektora
Urząd Gminy Kleszewo

LEGENDA:
Granica opracowania
Linie rozgraniczające teren o różnym sposobie użytkowania
Linie rozgraniczające tereny o różnym sposobie użytkowania ściśle określone

Teren zabudowy usługowej i turystycznej
Teren ogólnodostępnej plaży i kąpieliska
Teren przystani wodnej (zatok)



PRACOWNIA URBANISTYCZNO-ARCHITEKTONICZNA
TEMA: MIEJSCOWY PLAN ZAGOSPODAROWANIA PRZESTRZENNEGO
GMINY MIŁKI DLA OZAKANI 2/15 W MIEJSCOWOŚCI KLESZCZEWO-OSADA
W OBRĘBIE KLESZCZEWO.
LOKALIZACJA: GMINA MIŁKI
DATA OPRACOWANIA: 2014
GŁÓWNY PROJEKTANT:
MGR INŻ. ARCH.
MARIA OLSZOWSKA
UPR. NR. 1448/94