













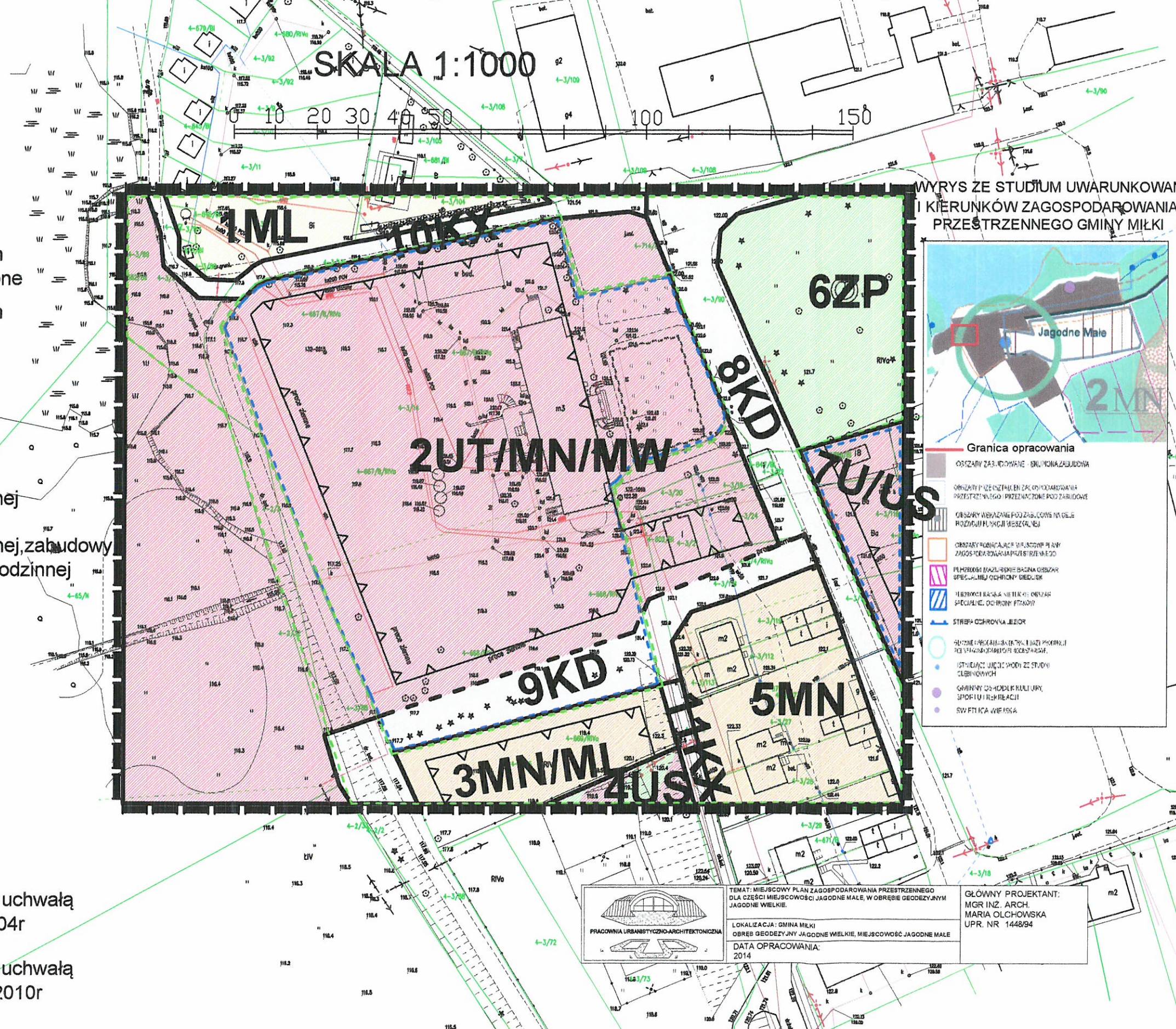


MIEJSCOWY PLAN ZAGOSPODAROWANIA PRZESTRZENNEGO DLA CZĘŚCI MIEJSCOWOŚCI JAGODNE MAŁE W OBREBIE GEODEZYJNYM JAGODNE WIELKIE

ZAŁĄCZNIK NR 1
DO UCHWAŁY NR.....
RADY GMINY MIŁKI
Z DNIA

LEGENDA:

-  Granica opracowania
-  Linie rozgraniczające tereny o różnym sposobie użytkowania - ściśle określone
-  Linie rozgraniczające tereny o różnym sposobie użytkowania - orientacyjne
-  Nieprzekraczalna linia zabudowy
-  MN Tereny zabudowy mieszkaniowej jednorodzinnej
-  ML Teren zabudowy rekreacji indywidualnej
-  UT/MN/MW Teren zabudowy usługowej turystycznej, zabudowy mieszkaniowej jednorodzinnej i wielorodzinnej
-  U/US Teren zabudowy usługowej i urządzenia sportu i rekreacji
-  US Teren rekreacji i sportu
-  ZP Teren zieleni parkowej
-  KD Tereny dróg dojazdowych-gminnych
-  KX Tereny ciągów pieszo-jezdnych
-  Granica zmiany planu uchwalonego uchwałą Nr XVI/126/2004 z dnia 26 maja 2004r
-  Granica zmiany planu uchwalonego uchwałą Nr XLV/243/2010 z dnia 24 marca 2010r



WYRYS ZE STUDIUM UWARUNKOWAŃ
I KIERUNKÓW ZAGOSPODAROWANIA
PRZESTRZENNEGO GMINY MIŁKI



PRACOWNIA URBANISTYCZNO-ARCHITEKTONICZNA

TEMAT: MIEJSCOWY PLAN ZAGOSPODAROWANIA PRZESTRZENNEGO
DLA CZĘŚCI MIEJSCOWOŚCI JAGODNE MAŁE, W OBREBIE GEODEZYJNYM
JAGODNE WIELKIE.

LOKALIZACJA: GMINA MIŁKI
OBREB GEODEZYJNY JAGODNE WIELKIE, MIEJSCOWOŚĆ JAGODNE MAŁE

DATA OPRACOWANIA:
2014

GŁÓWNY PROJEKTANT:
MGR INZ. ARCH.
MARIA OLCHOWSKA
UPR. NR 1448/94