

MAPA SYTUACYJNO - WYSOKOŚCIOWA

do celów projektowych skala 1:500

Województwo: Warmińsko - Mazurskie

Powiat: Giżycko

Gmina: 280606_2 MKKI

Obwód: 280606_20011 MKKI

Ulica: Szkolna

Działka nr. 99/4, 99/6, 99/7, 99/8



Szczegół orientacyjny 1:100 000



Przebiegiem na mapie urządzeni podziemnej nie wykaza się istnienia innych urządzeń, które nie były zgłoszone do Inwentaryzacji Powykonawczej. Wykazanie obiekty budowlane podlegające wyliczeniu i inwentaryzacji powykonawczej przez jednostki wykonawstwa geodezyjnego

Układ współrzędnych prostokątnych płaskich : 2000

Układ wysokościowy: Kronstadt 60

UMWGAJ - punkt osnowy geodezyjnej - Preamble chroniony

KERG NR: 987-596/2013

Mapa aktualna na dzień 22.02.2013r.

Artkuś Mapy Zasadniczej nr 7.211.28.02.3.1 7.211.28.02.3.3

Wilkasy 27.02.2013r.

BIURO USŁUG
GEODEZYJNYCH - MROZIK

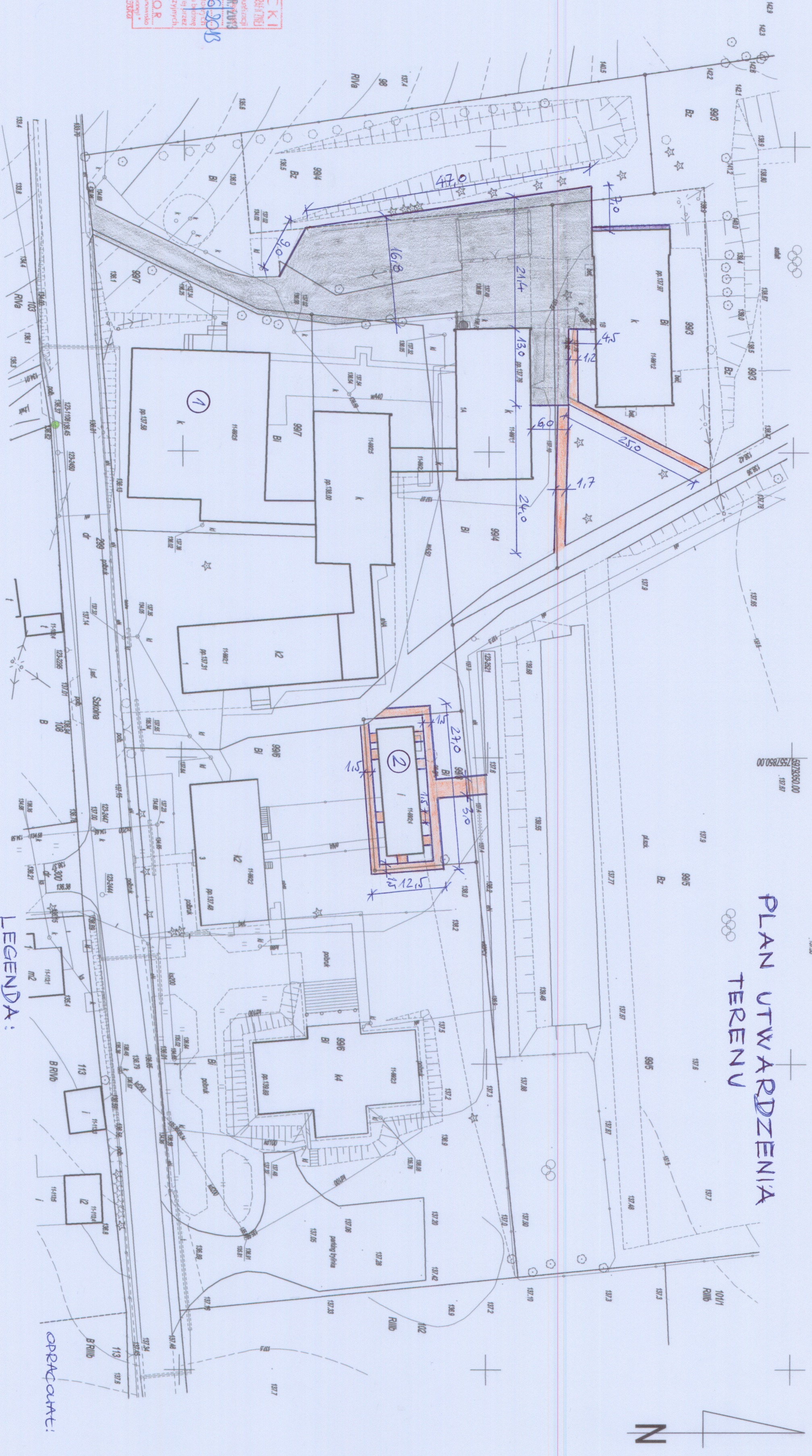
11-500 GIŻYCKO, WILKASY, ul. Odrzyńska 82
tel. 0-502 136 593
NIP 845-125-46-96 REGON 790355091

GEODETA-DPRAMINIONY

Bartłomiej Mroziak
upr. nr 19152/05






Z up. STAROSTY
mgr inż. Władysław Kojawka
Inżynier
Wydział Geodezji i Katastru Główny
Up. Nr 538; zakres 112

STAROSTA GIŻYCKI
POWÓDZI I SPOŁECZNEGO GOSPODARSTWA I KATASTRU
Na dzień 22.02.2013r. ...
01 MAR 2013 ...
PODINPEKTOR
Inżynier ...
Władysław Kojawka



PLAN UTWARZDZENIA TERENU

LEGENDA:

-  UTWARZDZENIE Z KOSTKI BETONOWEJ $\neq 8\text{cm}$
-  UTWARZDZENIE Z KOSTKI BETONOWEJ $\neq 6\text{cm}$
-  ŚCIEK BETONOWY PREFABRYKANTY $40 \times 30 \text{cm}$
-  BUDYNEK SALI GIMNASTYCZNEJ
-  BUDYNEK GOSPODARZY ADAPTOWANY NA ZAPLECZE STADIONU

OPRACOWAŁ: