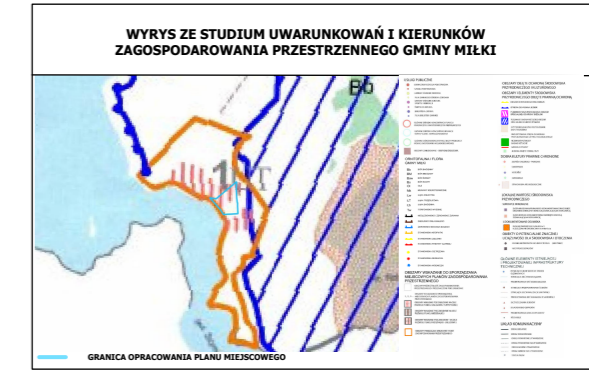
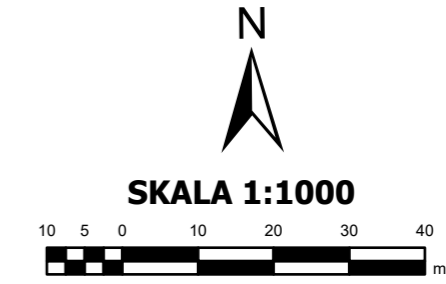
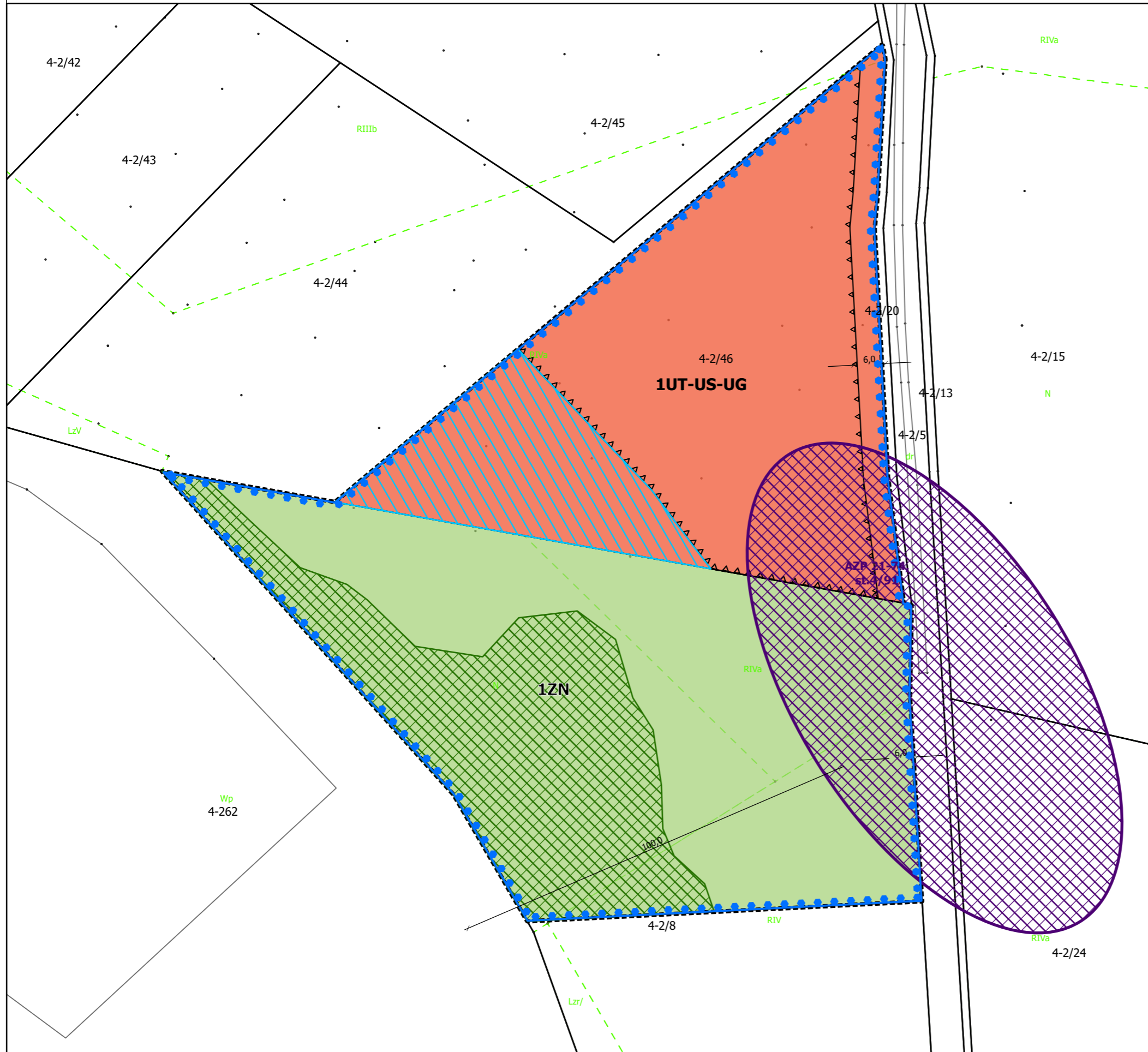


**STRUKTURA FUNKCYJNALNO - PRZESTRZENNA MIEJSCOWEGO PLANU ZAGOSPODAROWANIA PRZESTRZENNEGO DLA TERENU ZLOKALIZOWANEGO W SĄSIEDZTWIE JEZIORA SZYMONECKIEGO, W MIEJSCOWOŚCI JAGODNE MAŁE, GMINA MIŁKI - PROJEKT**



**USTALENIA:**

- GRANICA OBSZARU OBJĘTEGO PLANEM MIEJSCOWYM
- LINIA ROZGRANIACZAJĄCA TERENY O RÓŻNYM PRZEZNACZENIU LUB RÓŻNYCH ZASADACH ZAGOSPODAROWANIA
- NIEPRZEKRACZALNA LINIA ZABUDOWY
- GRANICA TERENU DOSTĘPU DO WÓD PUBLICZNYCH
- OBSZAR LOKALIZACJI INWESTYCJI CELU PUBLICZNEGO
- WYMIAROWANIE PODANE W METRACH
- TEREN USŁUG TURYSTYKI LUB USŁUG SPORTU I REKREACJI LUB USŁUG GASTRONOMII
- TEREN ZIELENI NATURALNEJ

**USTALENIA DOTYCZĄCE OBIEKTÓW I TERENÓW CHRONIONYCH NA PODSTAWIE PRZEPISÓW ODREBNYCH:**

- OBSZAR OBJĘTY PLANEM MIEJSCOWYM W CAŁOŚCI POŁOŻONY JEST W GRANICACH OBSZARU CHRONIONEGO KRAJOBRAZU WIELKICH JEZIOR MAZURSKICH  
 OBSZAR OBJĘTY PLANEM MIEJSCOWYM W CAŁOŚCI POŁOŻONY JEST W OBSZARZE GŁÓWNEGO ZBIORNIKA WÓD PODZIEMNYCH NR 216 - WIELKIE JEZIORA MAZURSKIE
- OBSZAR STANOWISKA ARCHEOLOGICZNEGO AZP:
    - NR OBSZARU AZP
    - NR STANOWISKA ARCHEOLOGICZNEGO NA OBSZARZE AZP
    - NR STANOWISKA ARCHEOLOGICZNEGO W MIEJSCOWOŚCI

**OZNACZENIA INFORMACYJNE:**

- TEREN ZADREWIEŃ I ZAKRZEWIEŃ DO ZACHOWANIA

UKŁAD WSPÓŁRZĘDNYCH:  
 ETRS 1989PolandCS 2000Zone7  
 ŹRÓDŁO DANYCH:  
 Starostwo Powiatowe w Giżycku  
 Aleja 1 Maja 14  
 11-500 Giżycko